



# Создание интерактивных карт и виртуальных туров

***Орешко Марина Анатольевна,***  
*главный библиограф отдела краеведения МГОУНБ, Мурманск*

# Несколько идей для виртуальной экскурсии

Путешествие по населённым пунктам

Экскурсии по достопримечательностям и памятным местам

Маршруты связанные с именами известных людей, земляков

Путешествия вместе с литературными героями

Путешествия - рассказы об исторических событиях

# Google Maps



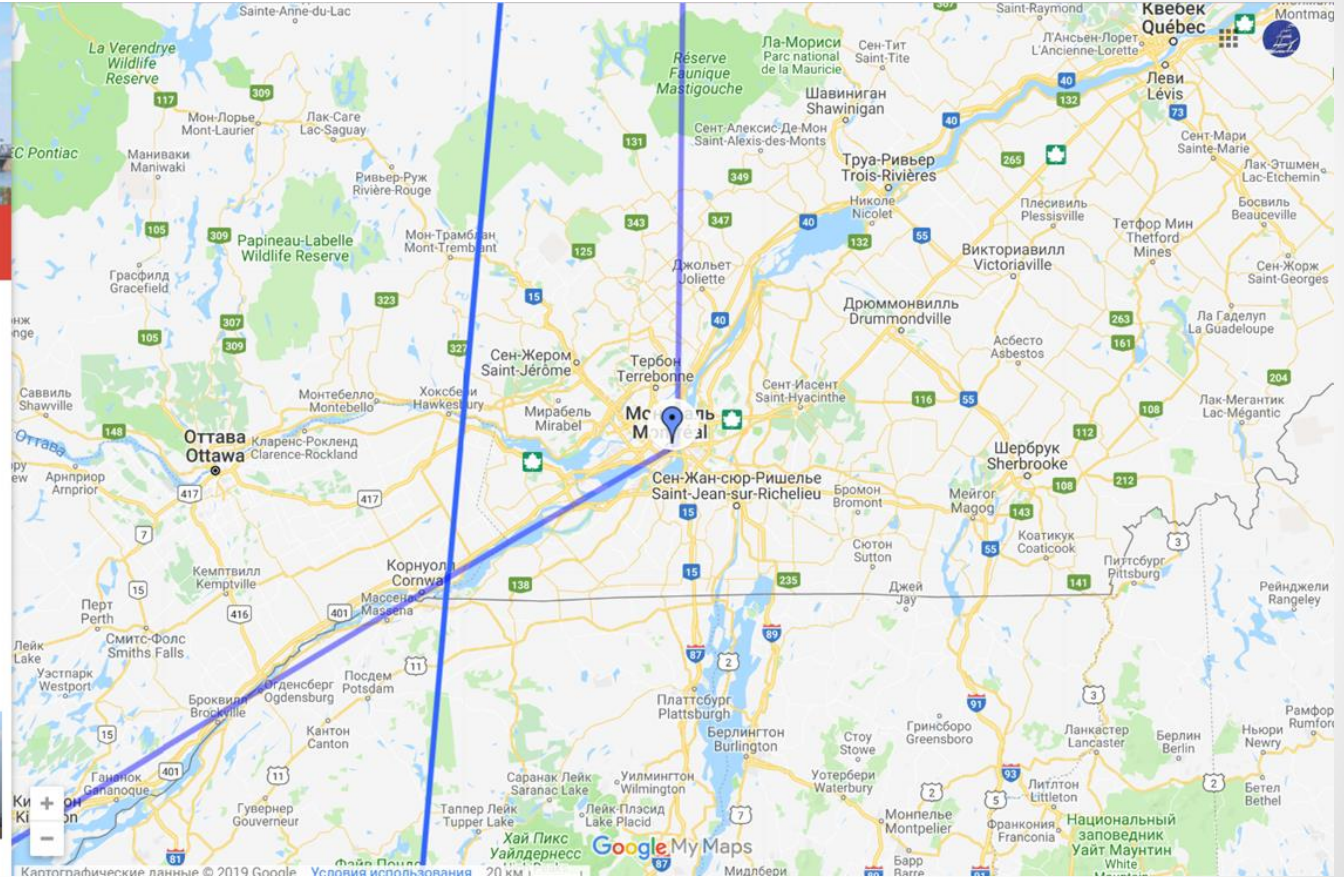
← Монреаль

название  
Монреаль

описание  
Монреаль нетрудно было распознать по Виктория-Бридж – трубчатому мосту, переброшенному через реку Святого Лаврентия (<http://www.trainweb.org/mrobicha/images/CN/Pont%20Victoria%20-%202021%20avril%202002.jpg>),  
Затем взору открылись широкие улицы, огромные магазины, здания банков, напоминавшие дворцы, кафедральный собор, недавно воздвигнутый по образцу собора св.Петра в Риме, и, наконец, венчающая городской ансамбль гора Мон-Рояль, на которой разбит чудесный парк.



2 фото

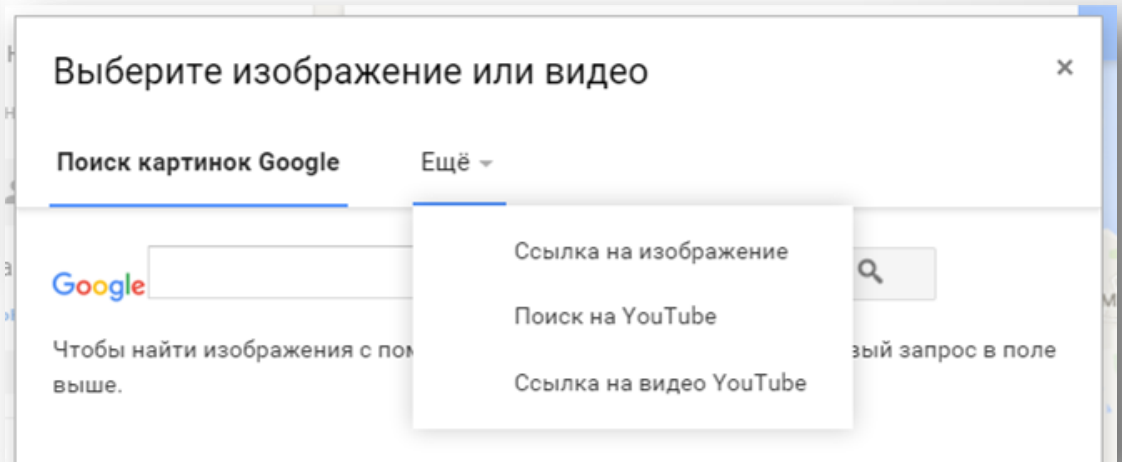
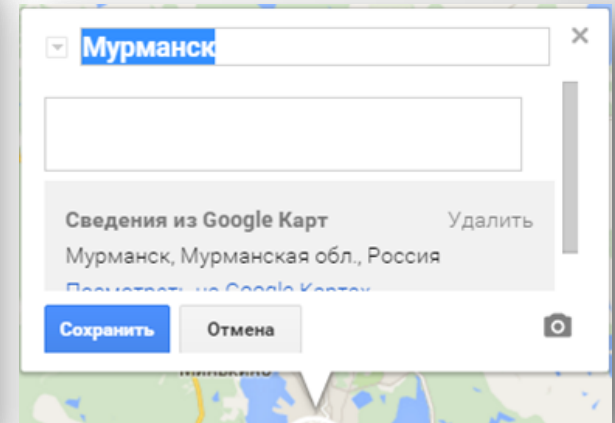
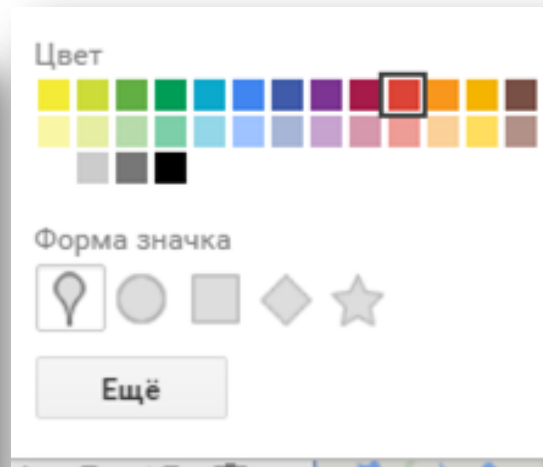
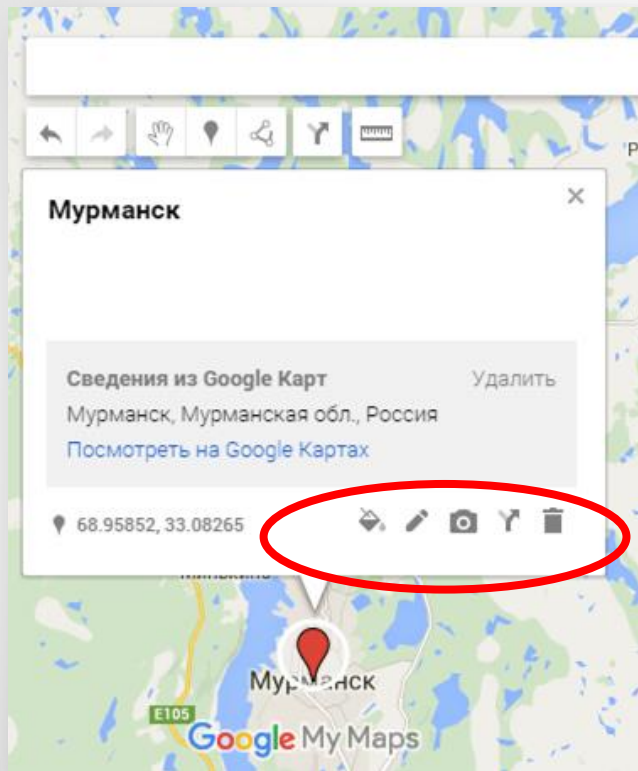


Пример

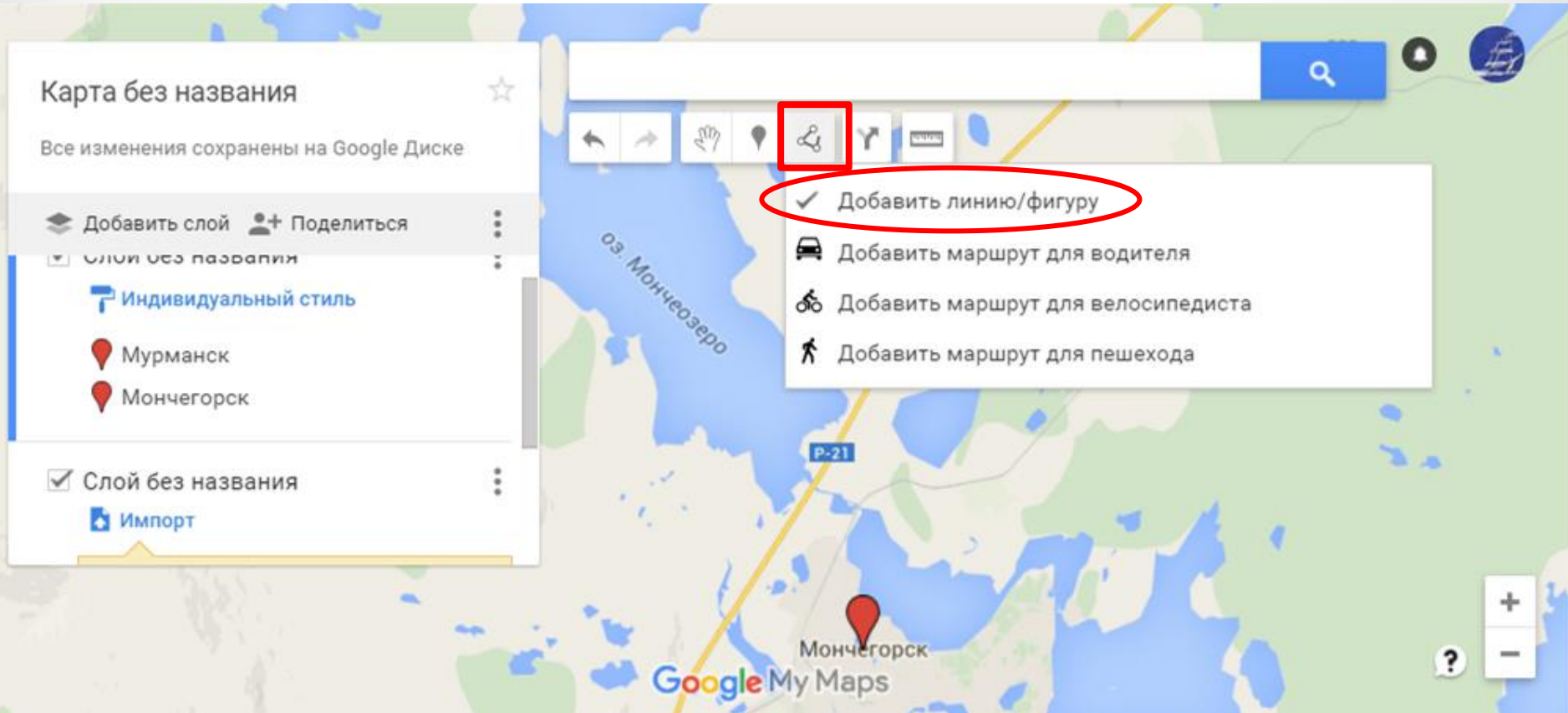
# Google Maps

The screenshot displays the Google My Maps interface. On the left, a sidebar shows a map titled "Карта без названия" (Map without name) with a star icon. Below the title, it states "Все изменения сохранены на Google Диске" (All changes saved to Google Drive). There are buttons for "Добавить слой" (Add layer) and "Поделиться" (Share). A search bar contains "Мурманск" (Murmansk), and a green location pin is placed on the map. Below the search bar, there is a checked checkbox for "Слой без названия" (Layer without name) and a blue "Импорт" (Import) button. A yellow tooltip box contains the text: "Импортируйте данные или вручную добавьте объекты на карту. Подробнее..." (Import data or manually add objects to the map. Learn more...). In the center, a popup window titled "Мурманск" (Murmansk) provides information: "Сведения из Google Карт" (Information from Google Maps), "Мурманск, Мурманская обл., Россия" (Murmansk, Murmansk Oblast, Russia), and a link "Посмотреть на Google Картах" (View on Google Maps). A red circle highlights the "+ Добавить на карту" (+ Add to map) button in the popup. The map background shows Murmansk, Severomorsk, and the Coozero lake. The bottom of the screen features the "Google My Maps" logo and a copyright notice: "Картографические данные © 2016 Google. Условия использования" (Map data © 2016 Google. Terms of use).

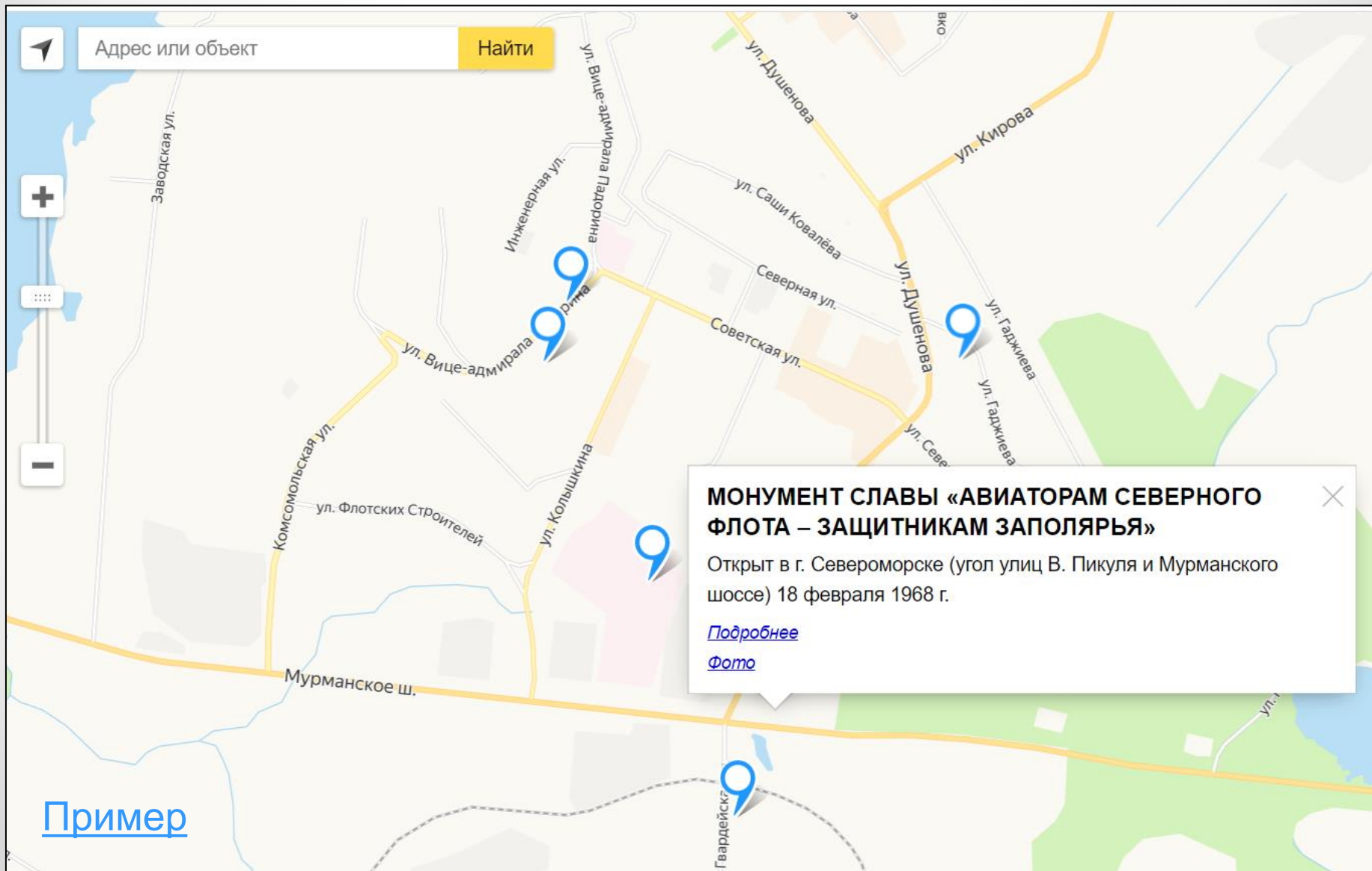
# Google Maps




# Google Maps



# Яндекс Карты



# Яндекс Карты


 Конструктор карт  
Яндекса

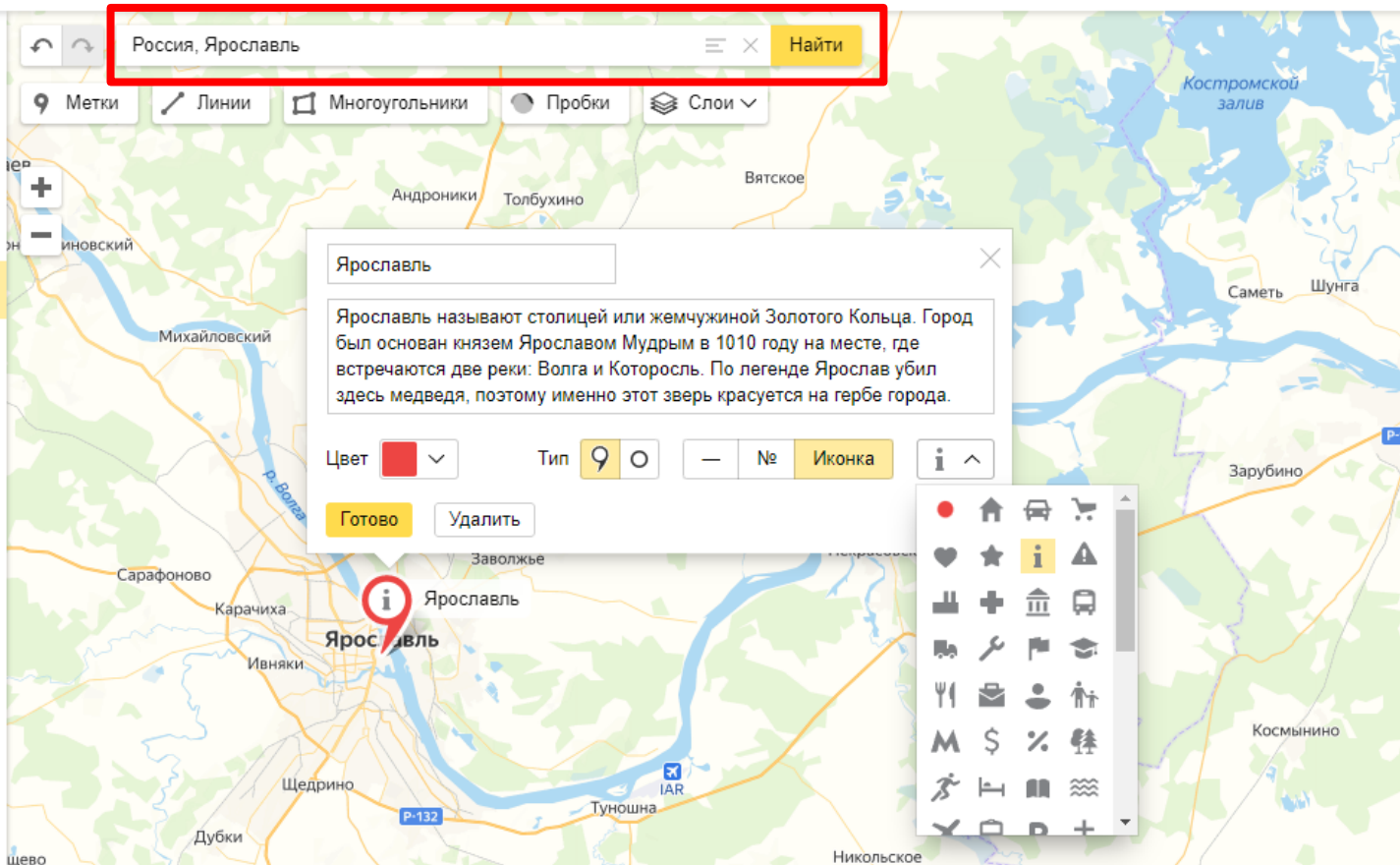
Новая карта

Золотое кольцо России

Карта

Список объектов

 (Ярославль) Ярославль называют столице...



Россия, Ярославль Найти






























Метки | Линии | Многоугольники | Пробки | Слои

Ярославль

Ярославль называют столицей или жемчужиной Золотого Кольца. Город был основан князем Ярославом Мудрым в 1010 году на месте, где встречаются две реки: Волга и Которосль. По легенде Ярослав убил здесь медведя, поэтому именно этот зверь красуется на гербе города.

Цвет ■ Тип 📍 ○ № Иконка ℹ️

Готово Удалить

- 
- 
- 
- 
- 
- 
- 
- 
- 
- 
- 
- 
- 
- 
- 
- 
- 
- 
- 
- 
- 
- 
- 
- 
- 
- 
- 
- 
- 

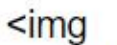


# Яндекс Карты

Адрес или объект Найти

Метки Линии Многоугольники Пробки Слои

Ярославль

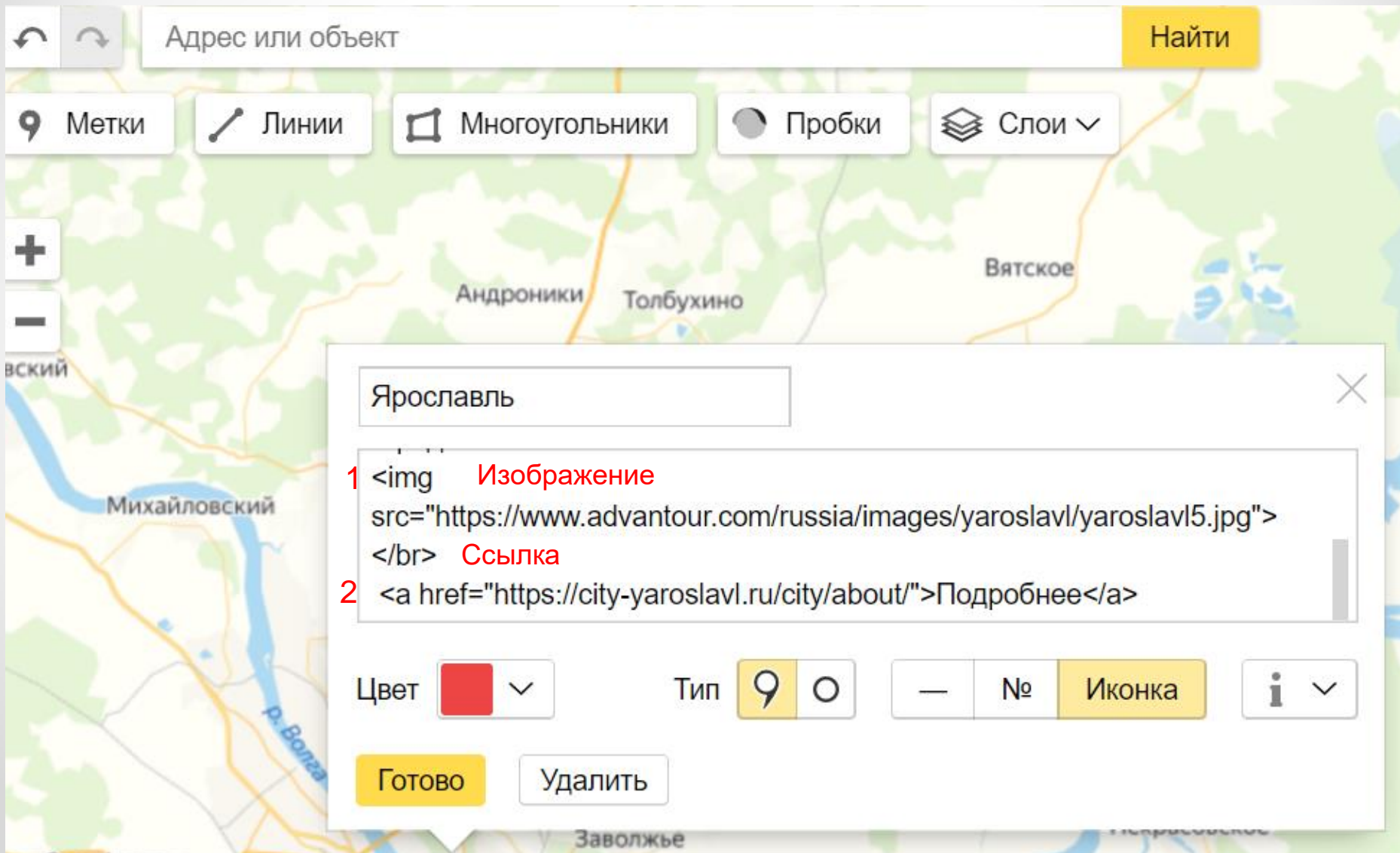
1  [src="https://www.advantour.com/russia/images/yaroslavl/yaroslavl5.jpg"](https://www.advantour.com/russia/images/yaroslavl/yaroslavl5.jpg)

2 [Ссылка](https://city-yaroslavl.ru/city/about/) Подробнее

Цвет Иконка Тип Иконка

Готово Удалить

Михайловский Вятское Толбухино Андроники Заволжье



# Яндекс Карты



Конструктор карт  
Яндекса

## Редактирование карты

Золотое кольцо России

Карта

## Список объектов



(Кострома) Россия, Кострома



(Ярославль) Ярославль называют столице...



Без описания

68 км

Россия, Кострома

Найти

Метки

Линии

Многоугольники

Пробки

Слои

Дмитриевское

Серета

Мисково

Василё

Сущёво

Вятское

Кострома

Зарубино

Кузнечиха

Ярославль

Некрасовское

р. Волга

Р-132

Космынино

Сухоногово

Красное на Волге

Гутаев

Инстантиновский

Лес

Дубки

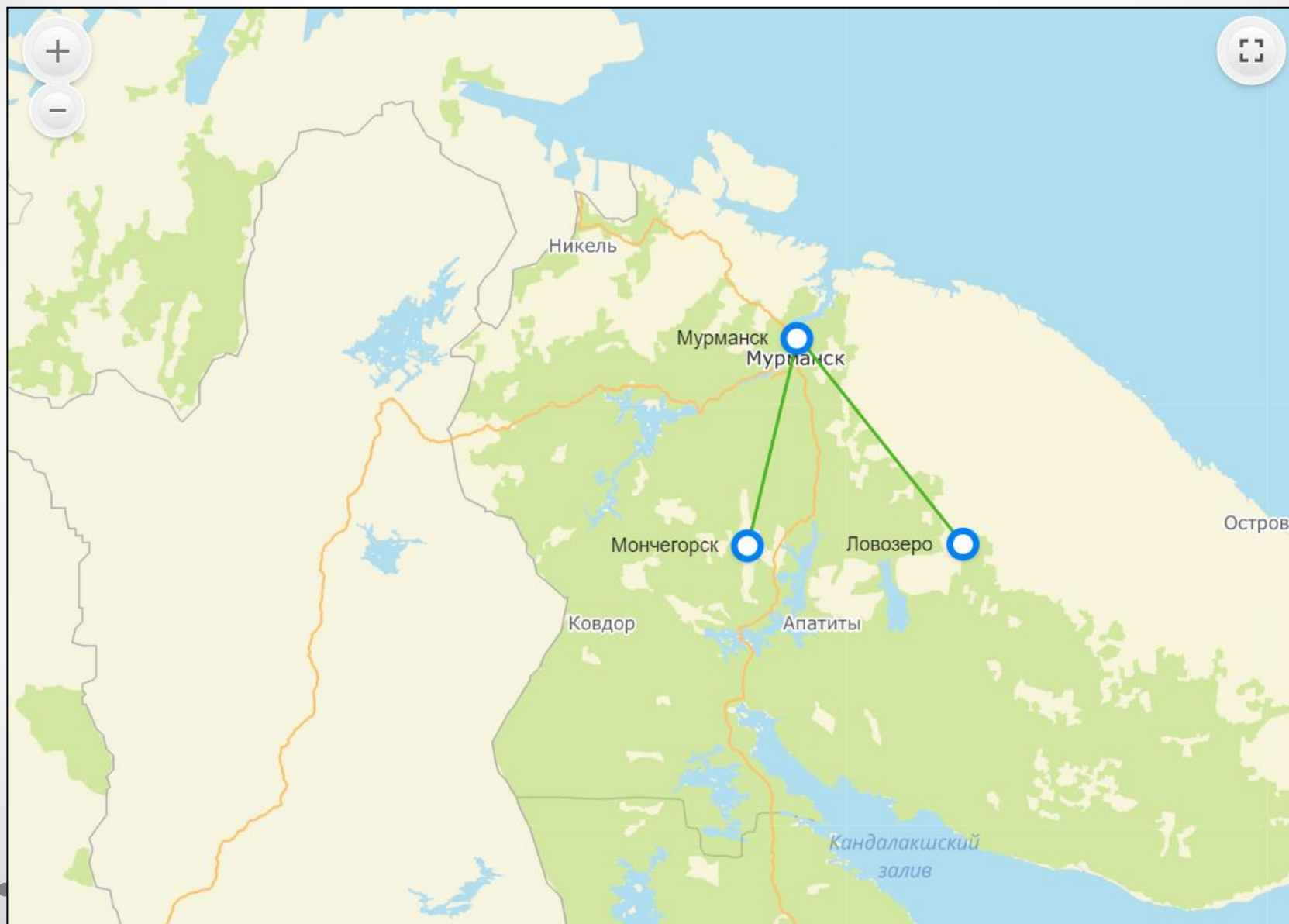
ИАР

Удалить точку

Завершить

# 2GIS

Пример



# 2GIS

**2GIS** Конструктор карт

Объекты на карте

- Мончегорск
- Мурманск  
Крупнейший город за Полярны...

Мурманская область

Дом или объект

На всю ширину

100% x 600px

Ширина Высота

Полярный  
Мурманск  
Мончегорск  
Ловозеро  
Верхнетуломское вдхр.  
Серебрянское вдхр.  
Ковдор  
Апатиты  
Кандалакша

Отметка

Цвет отметки

#0281f2

Подпись на карте

Мончегорск

Описание

Появится при клике на объект

Получить код

Поддерживаем Markdown и HTML

# Scribble Maps

The image displays the Scribble Maps application interface. On the left, an 'ITEMS' panel lists various locations with blue pin icons: Томск, Ростов-на-Дону, Баденвайлер, Overlay, Улан-Удэ, Таганрог, Overlay, Ялта, and Москва. The main map shows a world view with several blue pins placed on different continents. A detailed view of the Rostov-on-Don monument is shown in a central window. The text in this window reads: 'Ростов-на-Дону Памятник А. П. Чехову — бронзовый монумент, который был установлен в честь 150-летия со дня рождения писателя Антона Павловича Чехова. В Ростове-на-Дону памятник расположен в месте пересечения проспекта Чехова и Пушкинской улицы. Автор монумента – ростовский скульптор Анатолий Скнарин.' Below the text is a photograph of the bronze monument to Anton Chekhov. A link below the photo reads: [Памятник А. П. Чехову в Ростове-на-Дону](#). The map background shows various geographical features and labels for countries and regions.

# Scribble Maps

The screenshot displays the Scribble Maps application interface. At the top, a toolbar contains various editing tools, with a search bar containing "Murmansk, Murm" highlighted in red. Below the toolbar, a "No Text Edit" toggle is visible. The main map area shows an aerial view of Murmansk with several points of interest, including "Памятный знак ледоколу Ермак" and "Фабрика". A dialog box is open over the map, allowing for the editing of a point. The dialog includes fields for "Title" (Название точки) and "Description" (Описание). The "Description" field has an "Add image to description" button highlighted in red. Below the description field, the "Latitude / Longitude" section shows coordinates "68.973378667" and "33.085673313". There are also checkboxes for "Shrink On Zoom", "Open Link" (highlighted in red), and "Hide BG". At the bottom of the dialog, there are "SAVE" and "Cancel" buttons, with "SAVE" highlighted in red. A "Create Legend" button is located at the bottom left of the screen. The background map shows streets like "пр. Ленина" and "Карла Маркса".

MENU (SAVE)

Murmansk, Murm

No Text Edit

Get Help

Improve

Create Legend

Advanced Editing

SAVE Cancel

Title

Название точки

Description

Описание

Add image to description

Latitude / Longitude

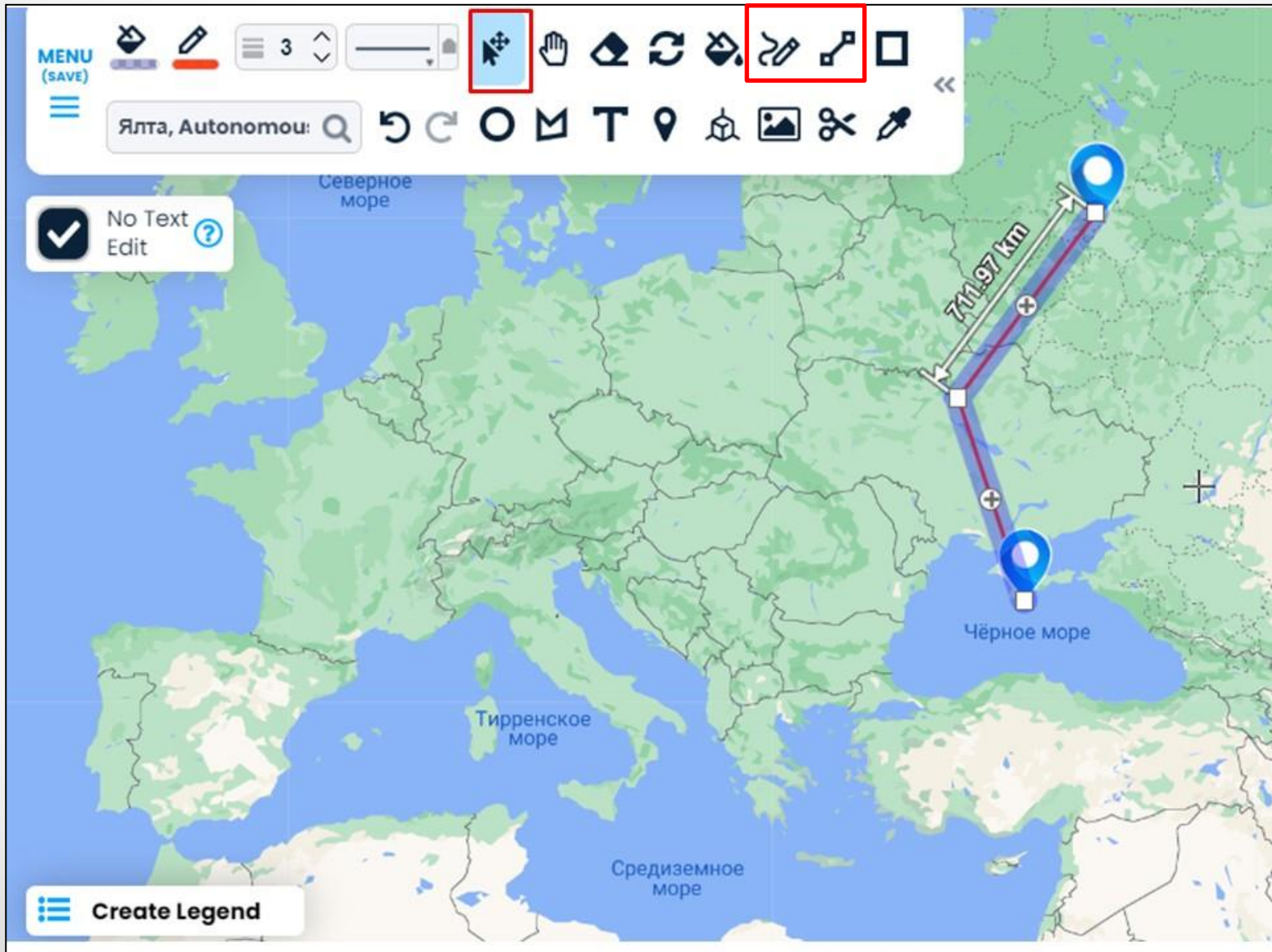
68.973378667 33.085673313

Shrink On Zoom Open Link

Hide BG

TRAFFIC

# Scribble Maps



# Tripline

The screenshot displays the Tripline website interface. At the top, there is a search bar with the Tripline logo, a search icon, and navigation links for 'Support Tripline', 'New Map', and 'Sign In'. The main content is a map of Saint-Petersburg, Russia, with a red line indicating a tour route. A popup window is open over the map, containing the following text:

**Экскурсия по рекам и каналам Санкт-Петербурга**  
Экскурсия начинается от пристани на реке Фонтанка, затем теплоход пройдет вдоль по реке, затем выйдет в акваторию Невы, где перед вами откроется потрясающий вид на Зимний дворец, Петропавловскую крепость и мосты ...

The map shows various landmarks and streets, including the Hermitage Theatre, Mikhailovsky Theatre, and the Neva River. A blue line on the map indicates the waterways. The popup also includes small images of the city's waterways.

## Экскурсия по Санкт-Петербургу

by irinakuznetsova

+ FOLLOW

Пример



# Tripline

Карта Спутник

Города Мурманской области

Places Settings Help





Поиск


Add places

- 1 Мончегорск
- 2 Кировск
- 3 Умба




SAVE & EXIT


# Tripline






tripline Search   New Map  My Maps 

Пояконда  Картографические данные © 2018

## Города Мурманской области

by [seaviolet](#)  EDIT MAP  

1 day 3 places 96 miles  8 views

- 1** Мончегорск   
- 2** Кировск 
- 3** Умба   
Мон, Apr 30, 2018  
12:01 am

# TimeMapper

Искусство Египта - TimeMapper by anon using TimeMapper

Tweet Embed



(C) Директ-Медиа

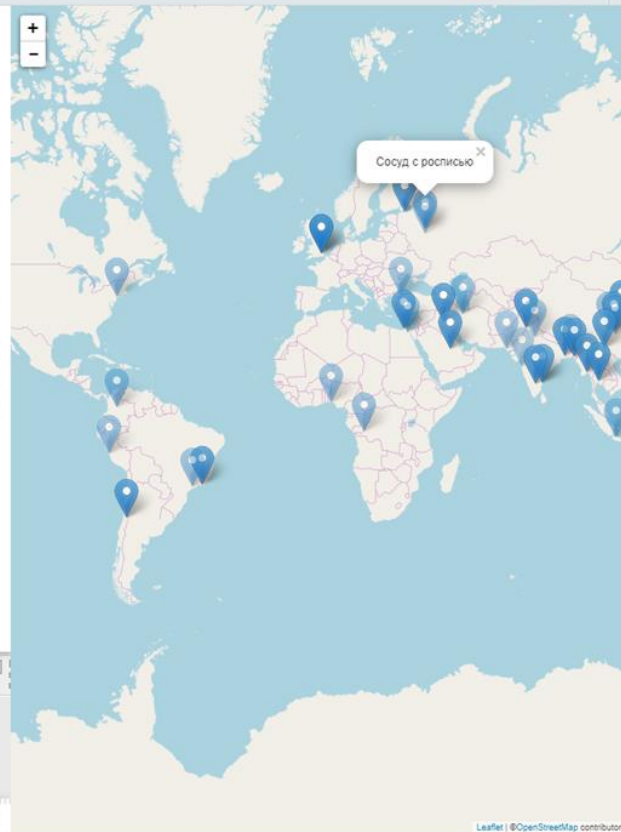
Сосуд с росписью

January 1, 3500 B.C. [Египет, искусство](#)  
**Сосуд с росписью**

Около 3500 - 3000 до н.э. Неизвестный автор. Глина. Берлин. Египетский музей.

Source: Проект «Искусство Египта»

JANUARY 1, 3500 B.C.  
Статушка человека в либракательный позу, лежащий внутри лодки



Женский идол

Сосуд с росписью

Насгро

Высокий со

изображени

человечески

Цел паг

Паг Наг

Стг ими

Бег

Стат

Н

Ц



Leaflet | ©OpenStreetMap contributors

Искусство Египта - TimeMapper by anon using TimeMapper - License - Source Data

Пример

# TimeMapper


## 2. Connect and Customize

ALERT: you are **not signed in** so your timemap will be created '**anonymously**'.

If want to 'own' your timemap you should [sign in \(or sign-up\) now »](#)  
(Sign-up takes a few seconds with your [twitter account »](#))

Find out more on anonymous vs logged in - [read FAQ below »](#)

Data Source



(If nothing happens check you are not blocking popups ...)

[https://docs.google.com/spreadsheet/ccc?key=0Al6mO9\\_3Hr2PdGZnRjEwUWxOekhr](https://docs.google.com/spreadsheet/ccc?key=0Al6mO9_3Hr2PdGZnRjEwUWxOekhr)

**Important:** you must "publish" your Google Spreadsheet: go to File Menu in your spreadsheet, then 'Publish to the Web', then click 'Start Publishing'. See [the FAQ below](#) for more details

Title

# TimeMapper

A	B	C	D			
Title	Start	End	Description			
Peter Damian	1007	1072	Saint Peter Damian, O.S.B. (Petrus Damiani, also Pietro Damiani or Pier Damiani; c. 1007 – February 21/22, 1072) was a reforming monk in the circle of Pope Gregory VII and a cardinal. In 1823, he was declared a Doctor of the Church. Dante placed him in one of the highest circles of Paradiso as a great predecessor of Saint Francis of Assisi.			
			Anselm of Canterbury (c. 1033 – 21 April 1109), also called of Aosta for his birthplace, and of Bec for his home monastery, was a Benedictine monk, a philosopher, and a prelate of the Church who held the office of Archbishop of Canterbury from 1093 to 1109. Called the founder of scholasticism, he has been a major influence in Western theology and is famous as the originator of the ontological argument for the existence of			
E	F	G	H	I	J	
Image	Place	Location	Location_Original	Source	Source URL	
<a href="http://upload.wikimedia.org/wikipedia">http://upload.wikimedia.org/wikipedia</a>	Tuscany, Italy	43.4586541,11.1389204	41.29254,12.573465	Wikipedia		
<a href="http://www.iep.utm.edu/wp-content">http://www.iep.utm.edu/wp-content</a>	Canterbury, England	51.2800275,1.0802533	41.29254,12.573465	Wikipedia		

# TimeMapper

Medieval Philosophers - Timeliner ☆ ↻ ☁


Файл Правка Вид Вставка Формат Данные Инструменты Расширения Справка

- Создать
- Открыть Ctrl+O
- Импортировать
- Создать копию
- Открыть доступ
  - Открыть доступ
  - Опубликовать в Интернете**
- Электронная почта
- Скачать
- Переименовать
- Переместить
- Добавить ярлык на Диск
- Удалить
- История версий
- Включить офлайн-доступ
- Подробные сведения
- Настройки
- Печать Ctrl+P

	D	E	F
	Description	Image	Place
1	St Peter Damian, O.S.B. (Petrus Damiani, also Pietro Damiani or Damiani; c. 1007 – February 21/22, 1072) was a reforming monk in		
2	1823, he was declared of the highest circles cis of Assisi.	<a href="http://upload.wikimedia.org/wikipe">http://upload.wikimedia.org/wikipe</a>	Tuscany, Italy
3	also called of Aosta for his place, and of Des for his home monastery, was a Benedictine k, a philosopher, and a prelate of the Church who held the office of bishop of Canterbury from 1093 to 1109. Called the founder of laticism, he has been a major influence in Western theology and nous as the originator of the ontological argument for the existence od and the satisfaction theory of atonement.	<a href="http://www.iep.utm.edu/wp-conten">http://www.iep.utm.edu/wp-conten</a>	Canterbury, England
4	Guillelme de Champeaux (c. 1070 – 18 January 1121 in ons-en-Champagne), known in English as William of Champeaux Latinised to Gulielmus de Campellis , was a French philosopher theologian.		Champeaux, France
5	Abelard (/ ʒɛb.ə.lɑːr.d/; Latin: Petrus Abaelardus or Abailardus; ch: Pierre Abélard, pronounced: [a.beˈlaːʁ]; 1079 – 21 April 1142) a medieval French scholastic philosopher, theologian and ninent logician. The story of his affair with and love for Heloise has ime legendary. The Chambers Biographical Dictionary describes as "the keenest thinker and boldest theologian of the 12th Century".	<a href="http://upload.wikimedia.org/wikipe">http://upload.wikimedia.org/wikipe</a>	Paris, France
6	Robert Grosseteste (/ ˈɡroʊstɛst/ grohs-test) or Grossetete (/ ˈɡroʊstɛst/ s-tayt; c. 1175 – 9 October 1253) was an English statesman, latic philosopher, theologian, scientist and Bishop of Lincoln. He born of humble parents at Stradbroke in Suffolk. A.C. Crombie him "the real founder of the tradition of scientific thought in ival Oxford, and in some ways, of the modern English intellectual tion".	<a href="http://upload.wikimedia.org/wikipe">http://upload.wikimedia.org/wikipe</a>	Lincoln, England

Albertus Magnus. O.P. (1193/1206 – November 15, 1280), also known

Data Source

 Select from Your Google Drive

(If nothing happens check you are not blocking popups ...)

[https://docs.google.com/spreadsheet/ccc?key=0Al6mO9\\_3Hr2PdGZnRjEwUWxOekhreTNI](https://docs.google.com/spreadsheet/ccc?key=0Al6mO9_3Hr2PdGZnRjEwUWxOekhreTNI)

**Important:** you must "publish" your Google Spreadsheet: go to File Menu in your spreadsheet, then 'Publish to the Web', then click 'Start Publishing'. See [the FAQ below](#) for more details

Title

Kapra

Type of Data View

- Timemap
- Timeline
- Map

Choose the visualization type of your data - TimeMap (Timeline and Map combined), Timeline or Map.

#### More Options

Ambiguous Date Handling

- mm/dd/yyyy - month first (US style)
- dd/mm/yyyy - day first (non-US style)

How to handle ambiguous dates like "05/08/2012" in source data (could be read as 5th August or 8th of May).  
If you do not have any dates formatted like this then you can ignore this!

Start from

- First event
- Last event
- Today

Where on the timeline should the user start.

### 3. Let's Publish It!

[Publish »](#)

# TimeMapper

# izi.TRAVEL



Введение

## Мурманск – столица Арктики

★★★★★ 0 Отзывы | Мурманск | Бесплатно

🔊 Только на Русский

Поделиться

Загрузите тур на телефон:



● Информация о туре

1 Якорь ледокола «Ермак» (пр...

2 Сквер Покорителям...

3 Памятный знак участникам...

4 Памятник Ивану Дмитриевичу...

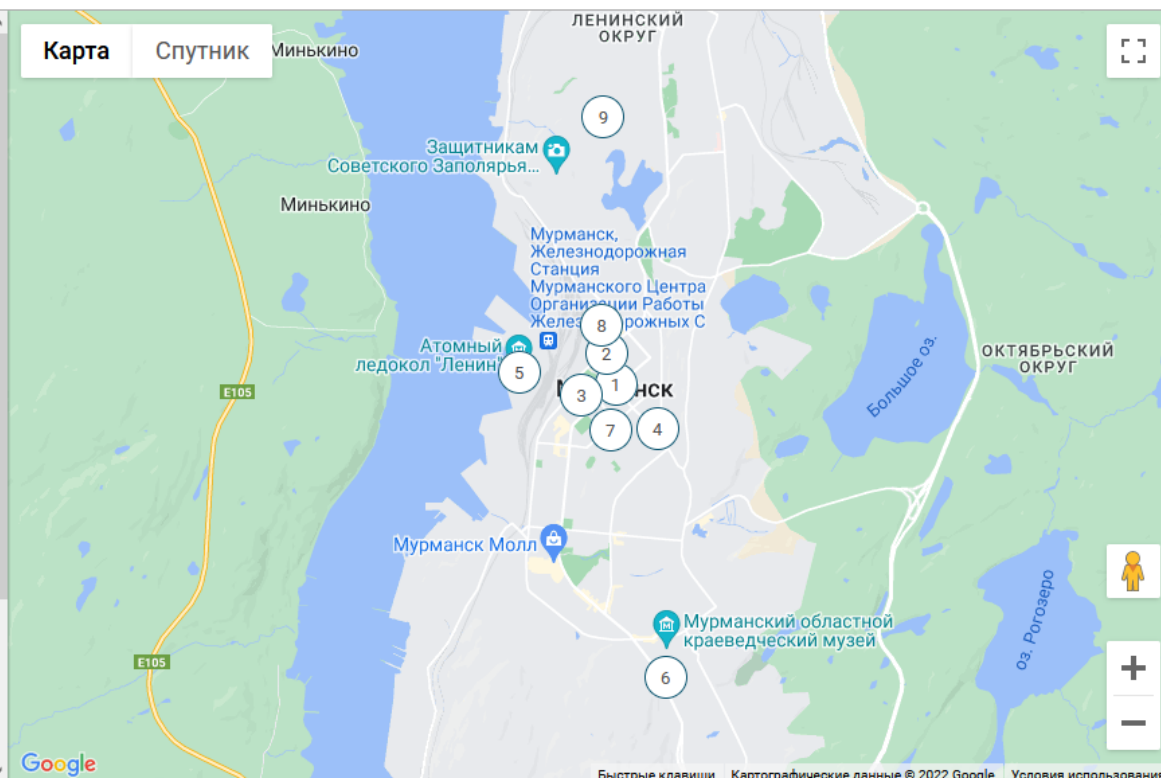
5 Атомход «Ленин» (Мурманский...

6 Мемориальная доска...

7 Мемориальная доска...

Карта

Спутник



Google

Быстрые клавиши | Картографические данные © 2022 Google | Условия использования

Пример



# Создаём аудиотур

## Создать тур ✕

.. \* Название тура

.. \* Тип тура  ?

Категория

Основной язык


# Создаём аудиотур

Тур

Профили Свойства Изображения (0) Ссылки (0) Спонсоры (0) QR-код Удалить тур

Русский ▾ [Добавить язык](#)

Название  ?

Описание **B** *I* U  ?

Подробное описание. Максимум 5000 символов.

0 / 5000 Количество слов: 0

Аудио  ?  ?

[Добавить видео](#) ?

[Добавить викторину](#) ?

[Добавить послесловие](#)

[Добавить заметки редактора](#) ?

# Добавляем объект


The screenshot displays the Google Maps interface for Murmansk. At the top, the title bar reads "Достопримечательности Мурманска". A search bar contains the text "Защитникам Советского Запо." and "Защитникам Советского Заполярья в годы Великой Отечественной войны". A pop-up information window is open over a red location pin, showing the title "Защитникам Советского Заполярья в годы Великой Отечественной войны" and a "Добавить в тур" button. The map shows Murmansk with labels for "Мурманск", "Минькино", "ПЕРВОМАЙСКИЙ ОКРУГ", and "ОКтябрьский округ". A scale bar at the bottom right indicates 2 km. The Google logo and copyright information "Картографические данные © 2021 Google" are visible at the bottom.

# Карточка достопримечательности

Тур Истории Свойства Расположение **Изображения (0)** Использование в турах (1) Ссылки (0) QR-код Удалить достопримечательность

Русский ▾ [Добавить язык](#)

Название  ?

Описание **B** *I* U  ?

Подробное описание. Максимум 5000 символов.

0 / 5000 Количество слов: 0

Аудио  ?  ?

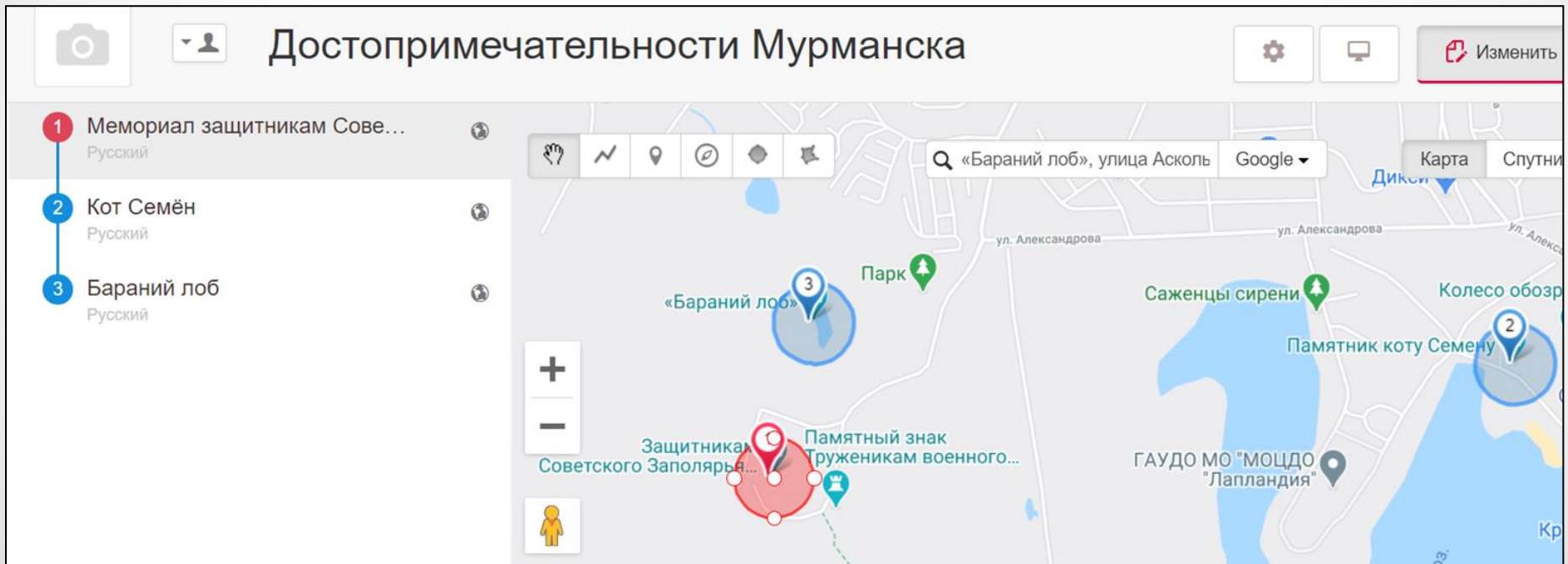
[Добавить видео](#) ?

[Добавить викторину](#) ?

[Добавить заметки редактора](#) ?

?

# Достопримечательности на карте



# Создаём линию маршрута

Достопримечательности Мурманска

1 Мемориал защитникам Советского Заполярья  
Русский

2 Кот Семён  
Русский

3 Бараний лоб  
Русский

«Бараний лоб»

Парк

Саженьцы сирени

Колесо обозрения

Памятник коту Семёну

Советский

Защитникам Советского Заполярья

Памятный знак Труженикам военного...

ГАУДО МО "МОЦДО "Лапландия"

Семеновское оз.

Набережная вдоль Семёновского озера

Красное

Аптека Бюджета

Вариант, рыбопромысловая...

СТАНДАРТ М

Сохранить Отмена

Задать вопрос

Изменить Проверить

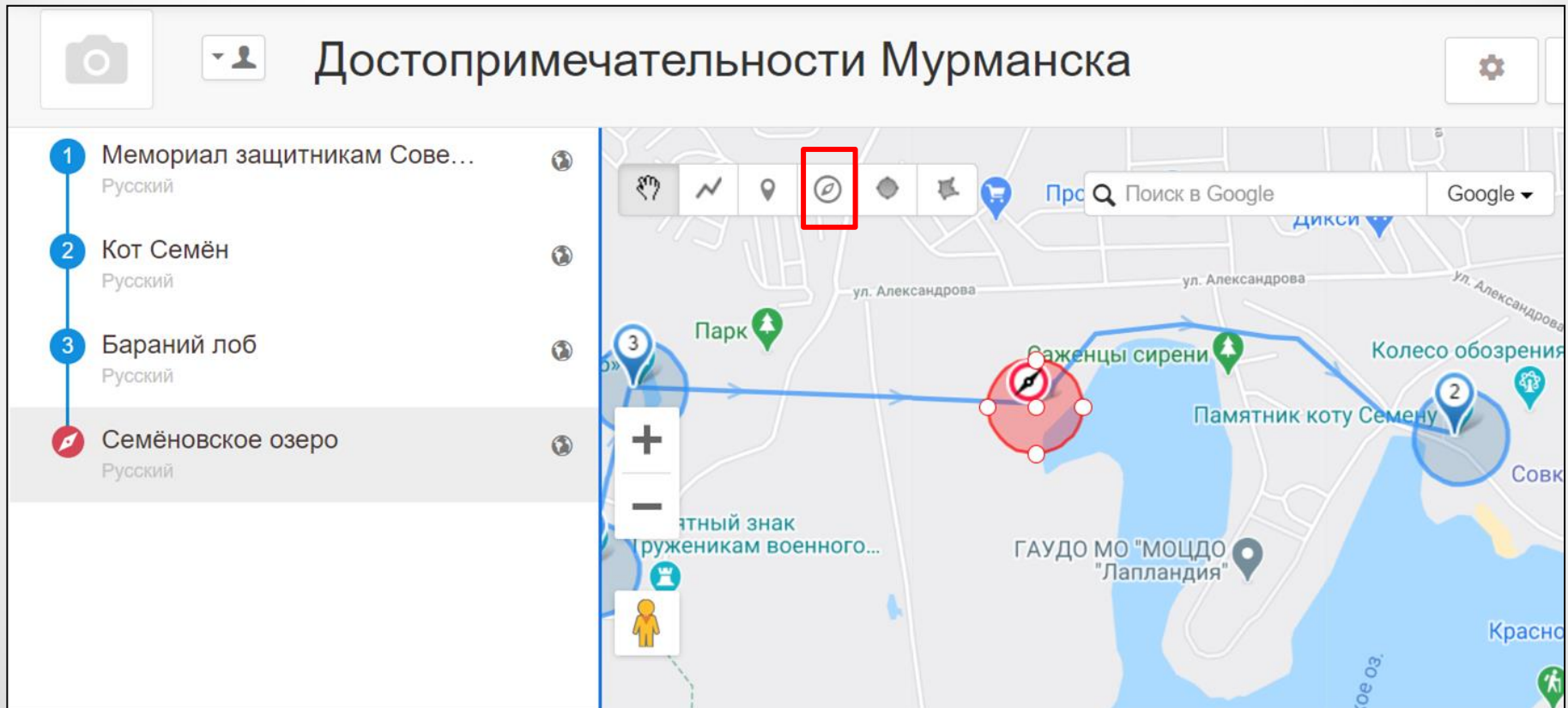
«Бараний лоб», улица Асколь

Google

Карта Спутник

Фильт...

# Создаём навигационную историю



# Карточка навигационной истории


Тур

Истории Свойства Расположение **Изображения (0)** Удалить навигационную историю

Русский ▾ [Добавить язык](#)

Название  ?

Описание

**B** *I* U  ?

Подробное описание. Максимум 5000 символов.

0 / 5000 Количество слов: 0

Аудио  ?  ?

?

?



# Подготовка к просмотру

Достопримечательности Мурманска

Видимость в мобильном приложении

- Виден всем
- Виден только по кодовому слову **wera** Изменить
- Не виден никому

1 Мемориал  
Русский

2 Кот Семёну  
Русский

3 Бараний лоб  
Русский

Семёновское озеро  
Русский

Поиск в Google Google

Парк

Саженьцы сирени

Памятник коту Семёну

Колесо обозрения

Семёновское оз.

Набережная вдоль МТ  
Семёновского озера

ул. Александрова

ул. Александрова

ул. Александрова

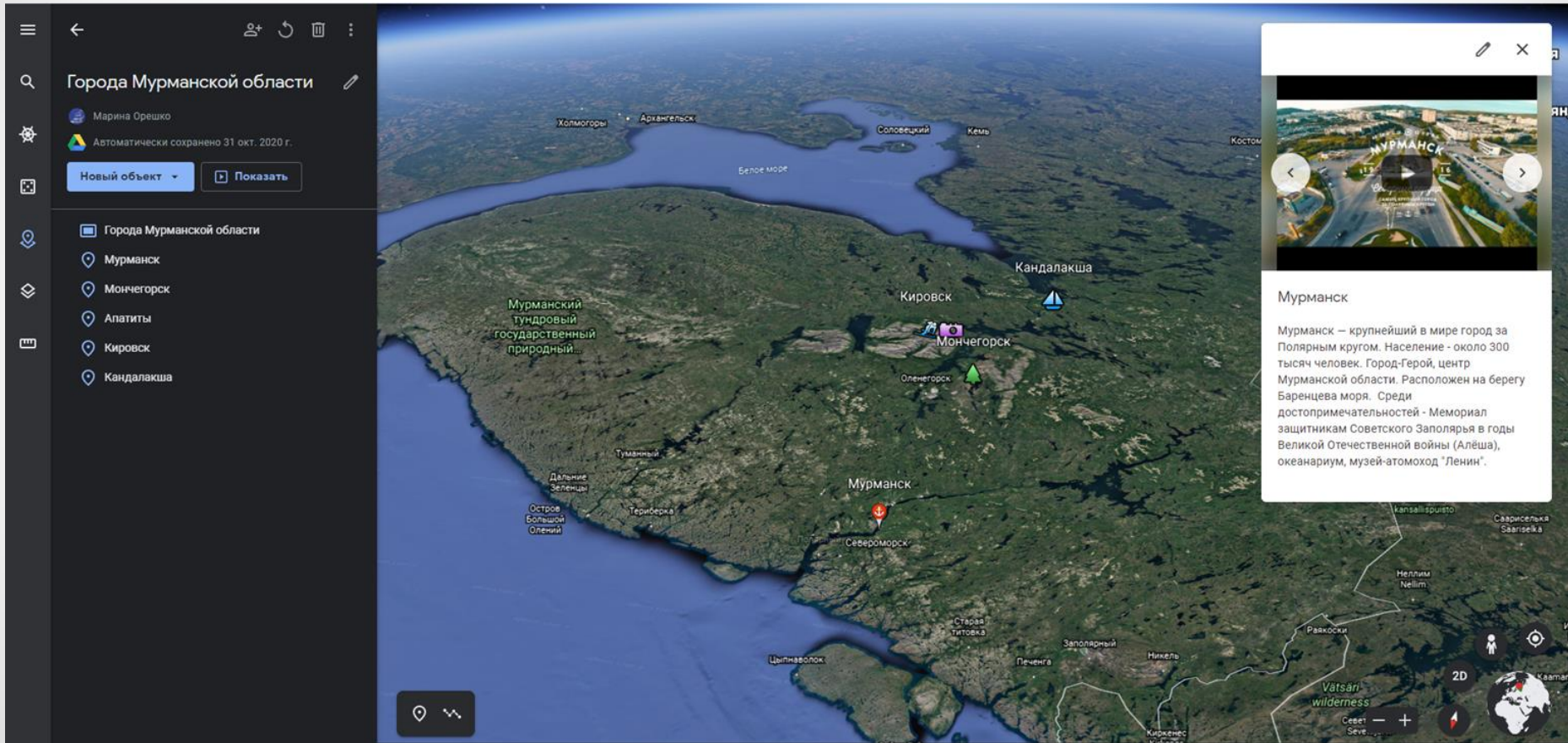
Совкомбанк

Красное&Белое

ГАУДО МО "МОЦДО  
"Лапландия"

Пятый знак  
руженикам военного...

# Google Earth



Пример

# Google Earth

Google Earth

Обзор

Версии сервиса

Ресурсы

Дополнительно ▾

Запустить Планета Земля

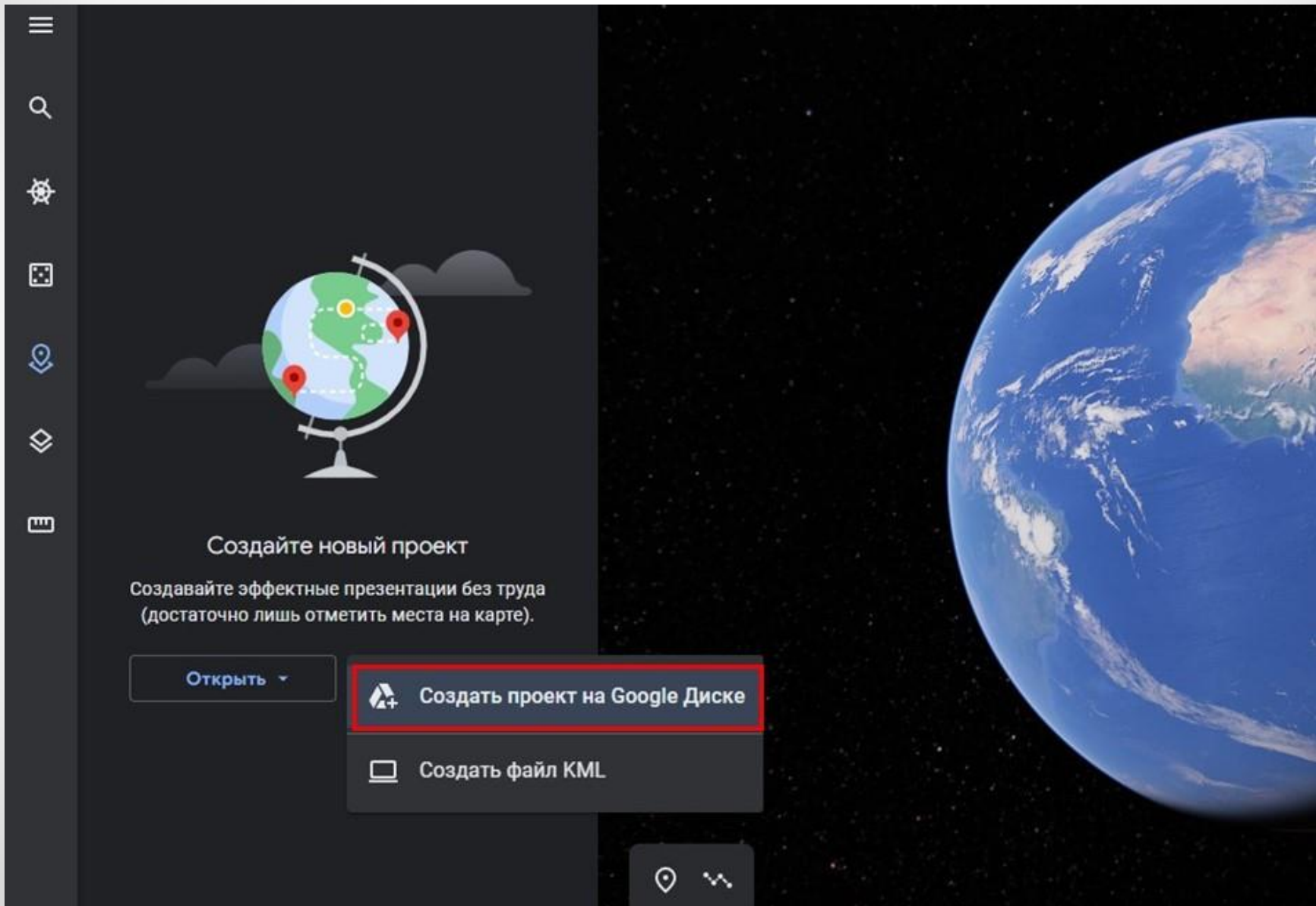
## Самый подробный глобус

Поднимайтесь на самые высокие горы.

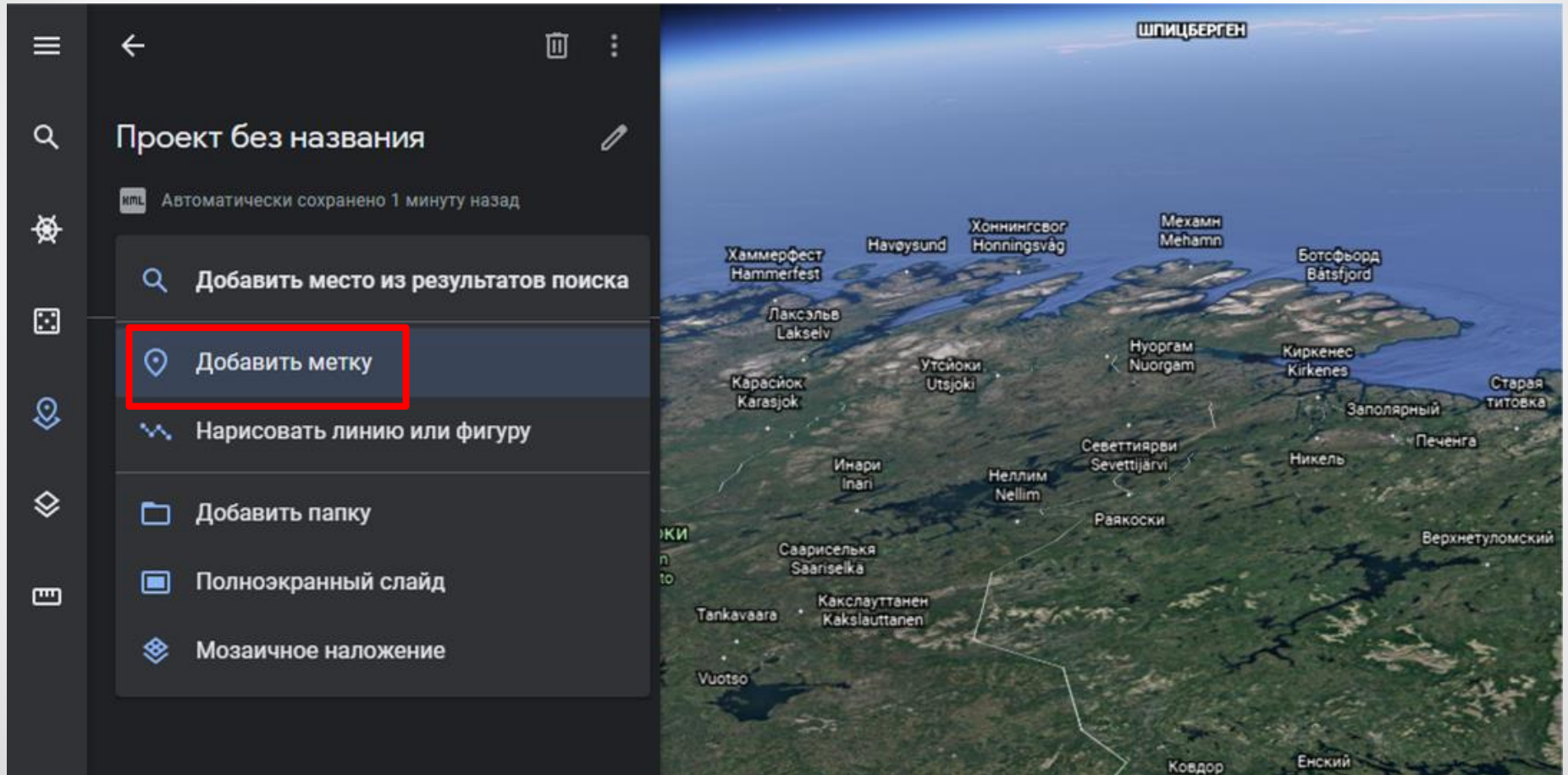
Запустить Планета Земля



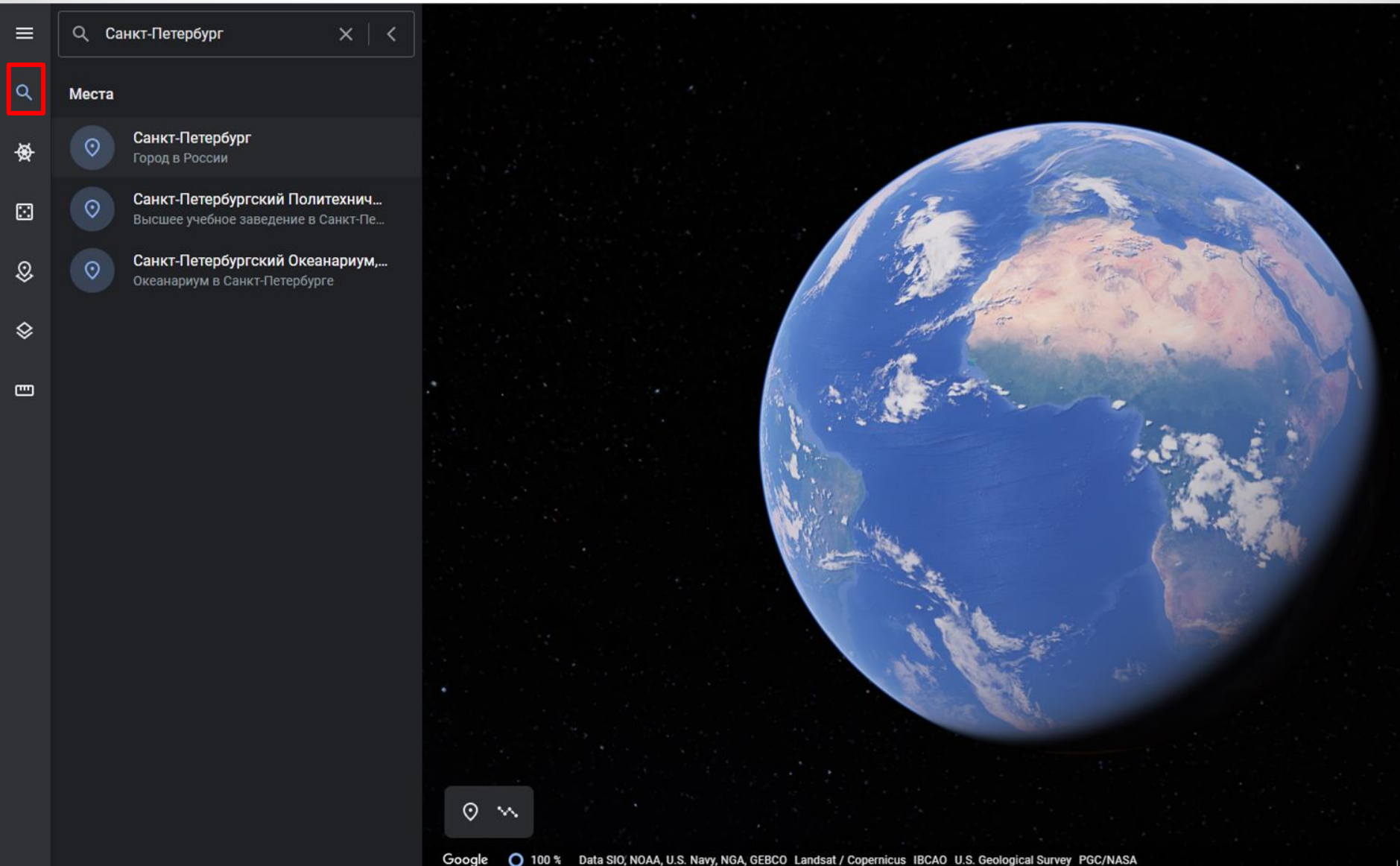
# Google Earth



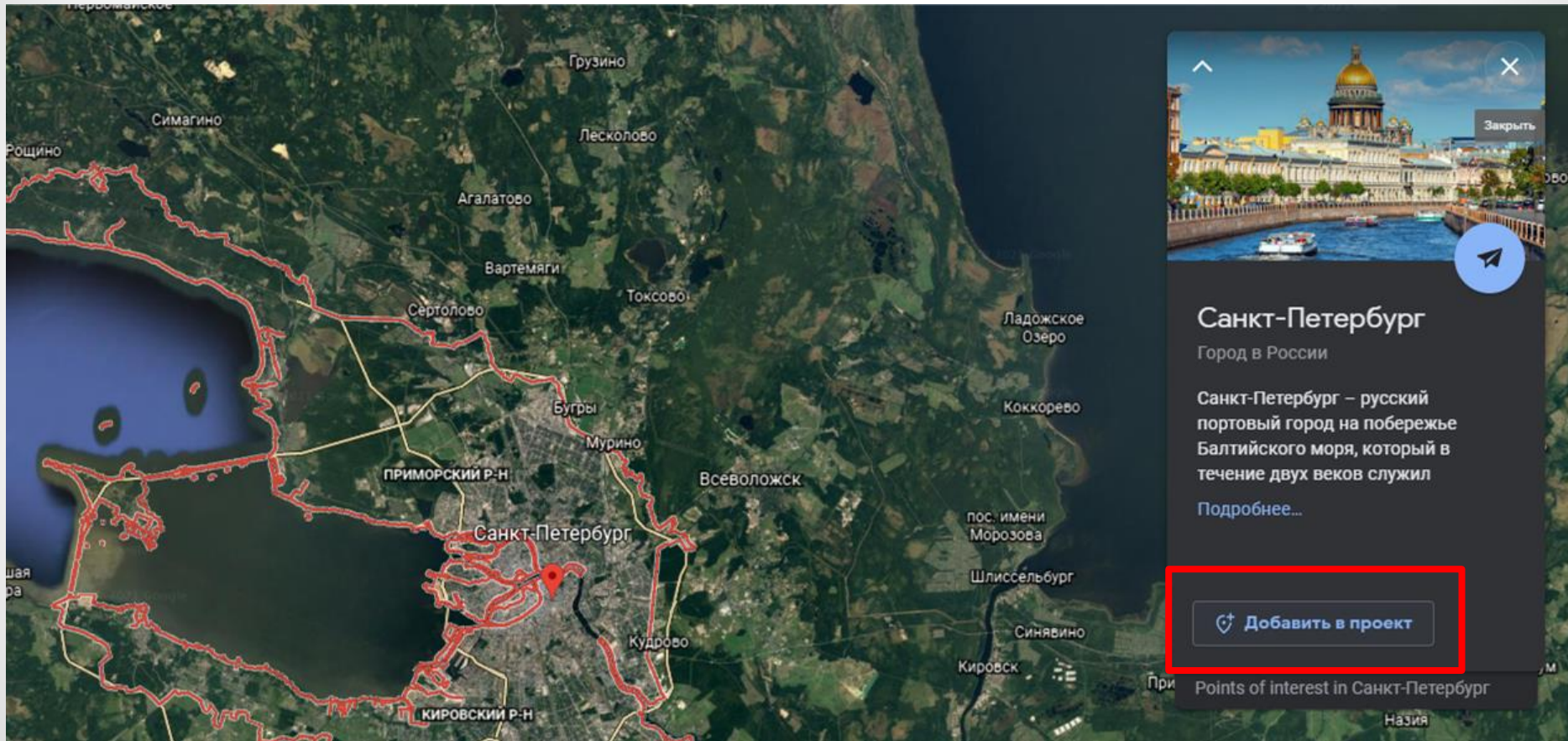
# Google Earth



# Google Earth



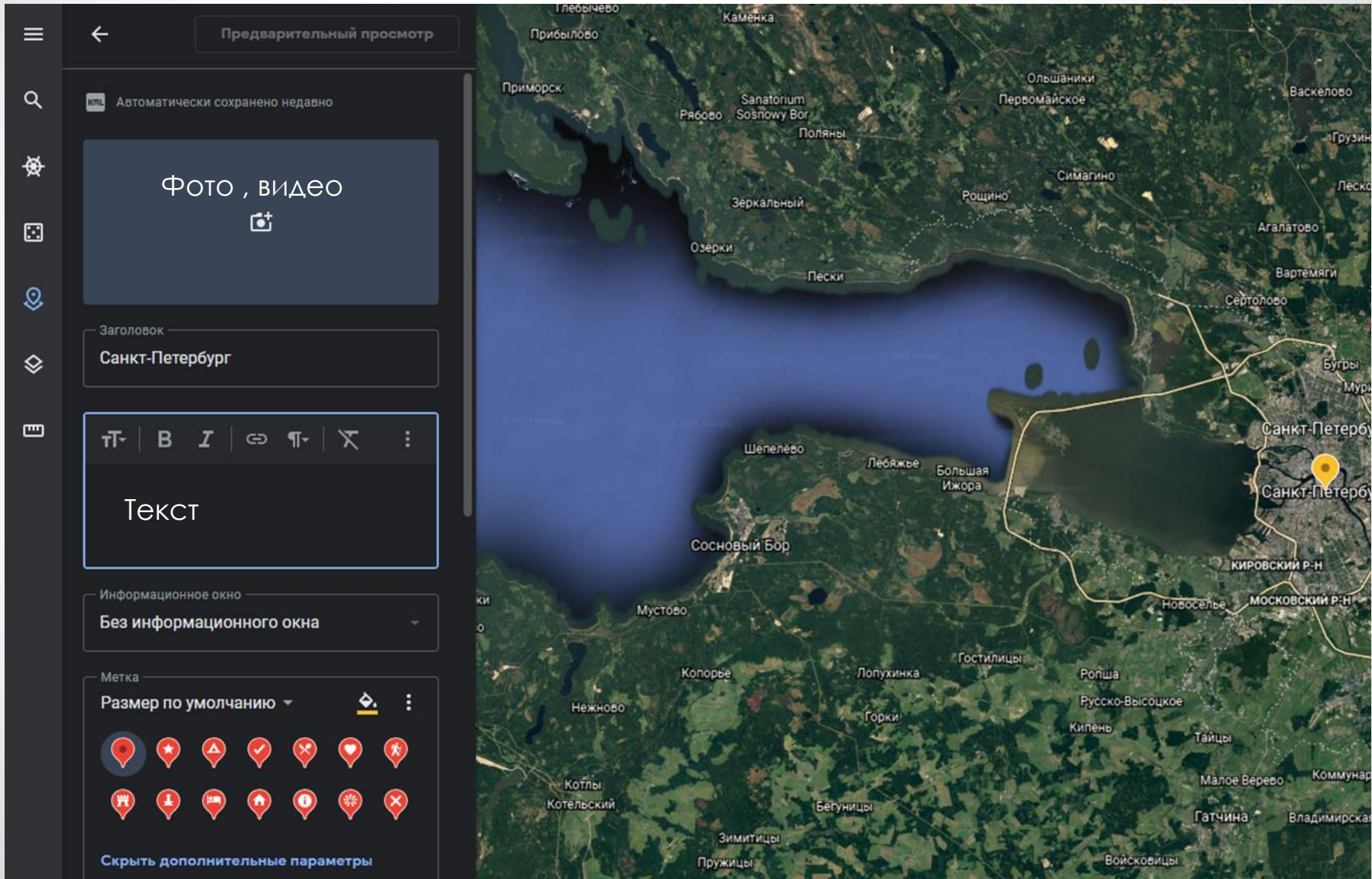
# Google Earth



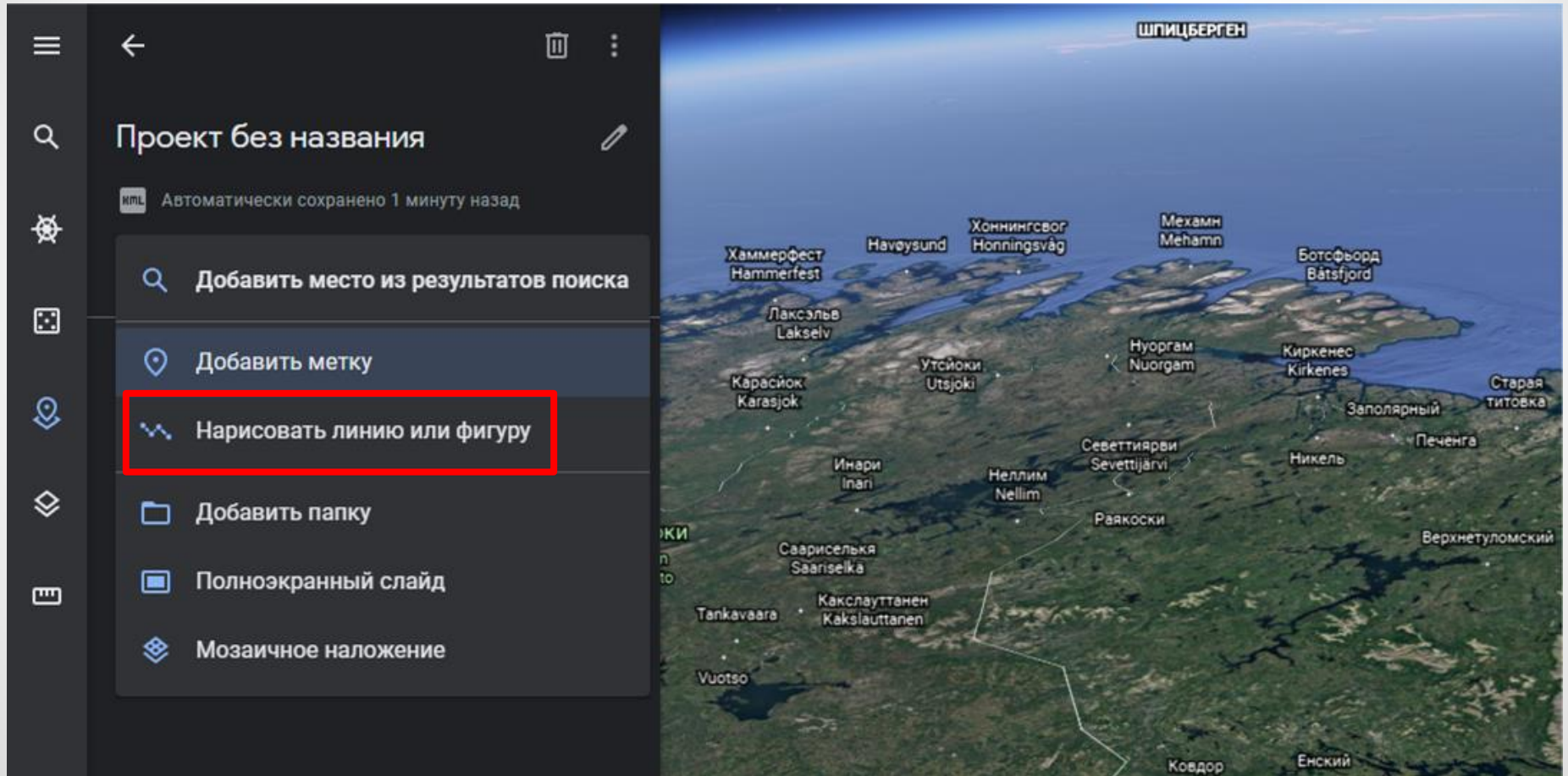




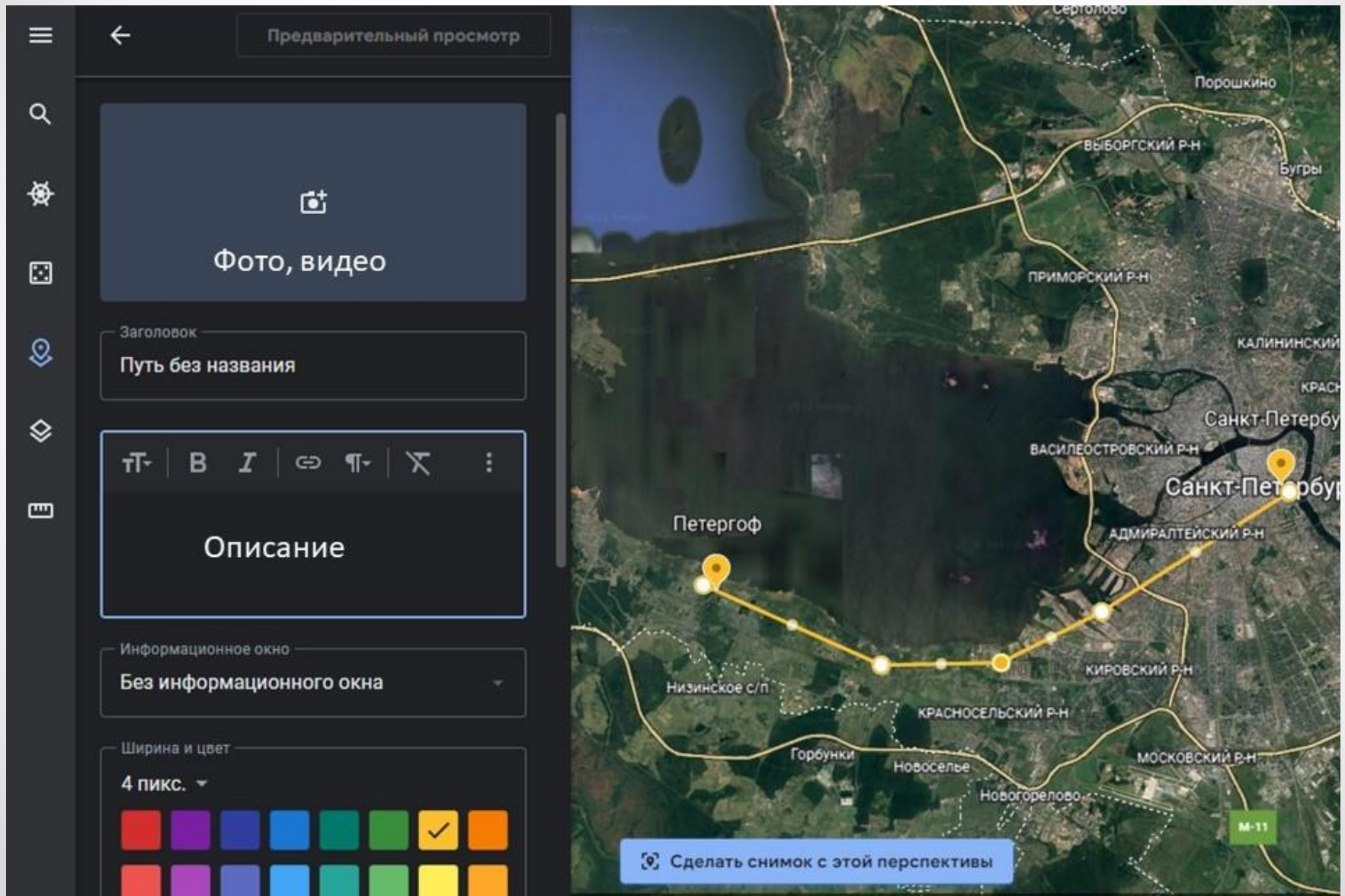
# Google Earth



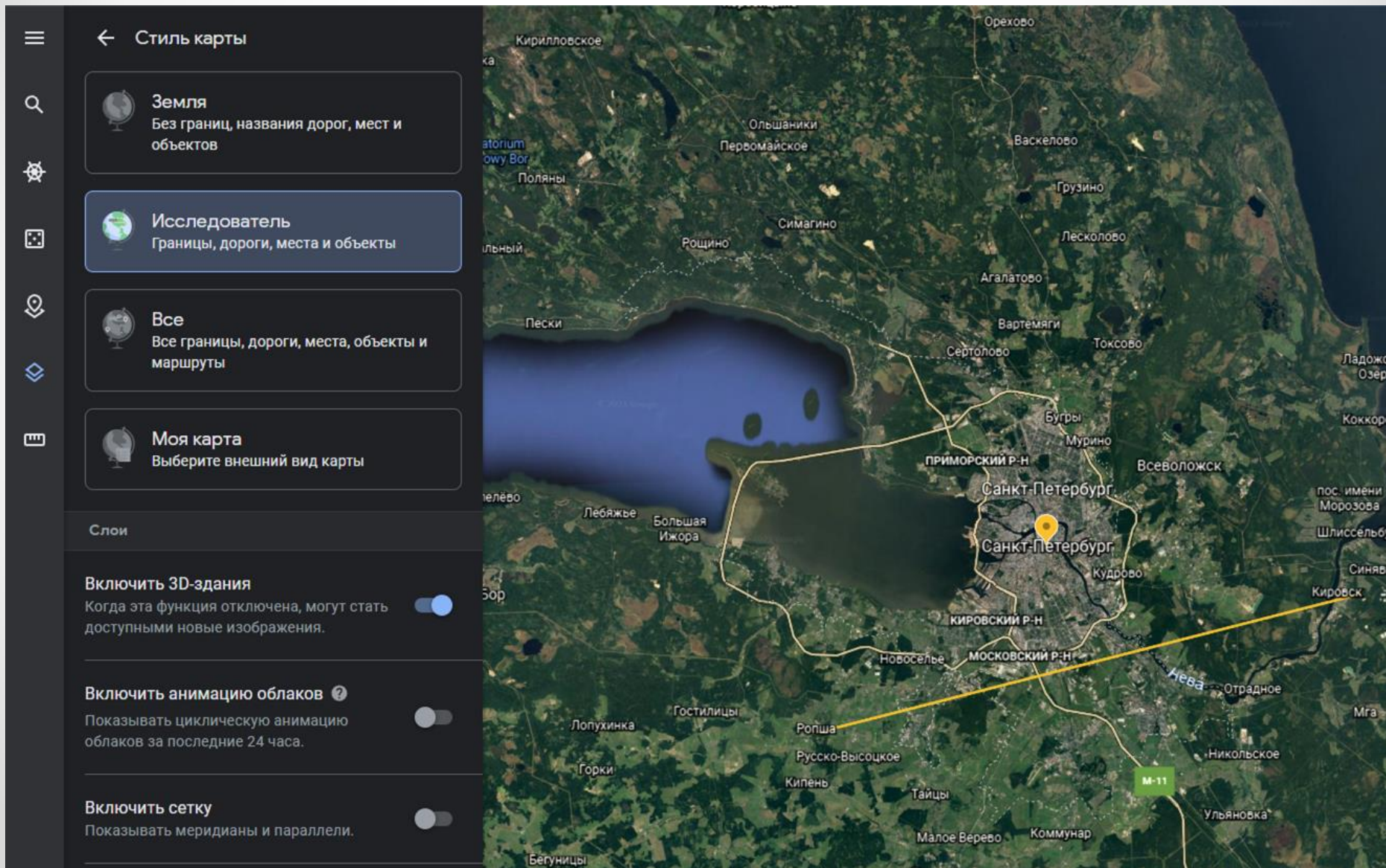
# Google Earth



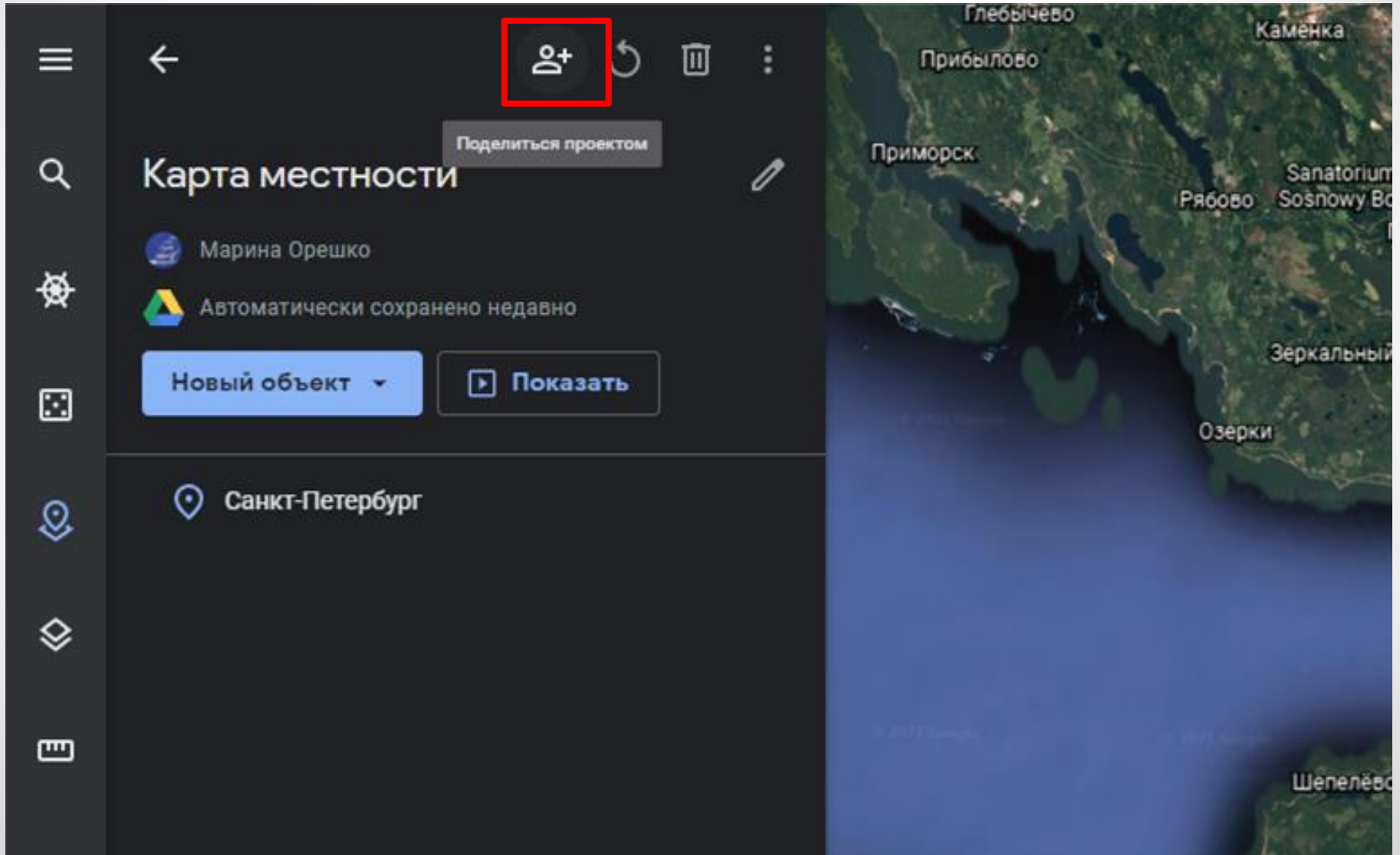
# Google Earth



# Google Earth


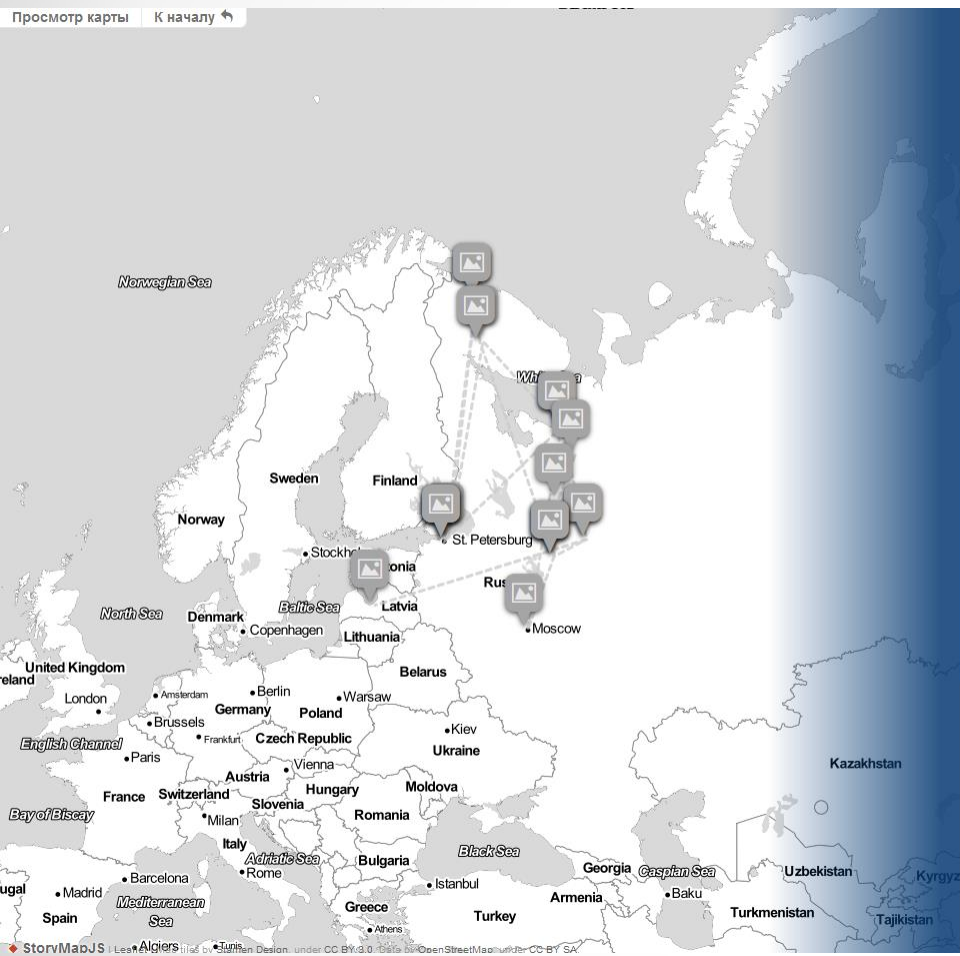


# Google Earth



# StoryMap


Просмотр карты К началу ↩



## По рубцовским местам

Виртуальное путешествие по местам России, связанным с именем Н.М. Рубцова

Начать просмотр



[Пример](#)

# StoryMap

StoryMap JS Create Gigapixel Advanced Examples Help



## StoryMap <sup>JS</sup>

Maps that tell stories.

Make a storymap now

Map Overview Back To Beginning ↶



Создать интерактивную карту



The StoryMapJS editor uses your Google account for logging in, so that only you can edit your projects, and so that you don't need to remember another password. [\[ learn more \]](#)

# StoryMap

Режимы работы с картой

The screenshot displays the StoryMap interface. At the top, there is a navigation bar with buttons for 'My Maps', 'Options', 'Save', 'Publish Changes', 'Help', and 'Share'. Below this, a red box highlights the 'Edit' and 'Preview' buttons. A red arrow points from the text 'Режимы работы с картой' to this box. The main area shows a world map with a title slide overlay that reads: 'This is your title slide. The title slide shows all points from your other slides.' Below the map, there are two panels: 'Media' and 'ГОРОДА - ГЕРОИ'. The 'Media' panel includes a 'URL to your media' field, an 'Upload an Image' button, a 'Credit' field, and a 'Caption' field. The 'ГОРОДА - ГЕРОИ' panel has a rich text editor with bold, italic, code, and link icons. At the bottom right of the map area is a 'Slide Options' button. On the left side, there is a sidebar with a red 'Add Slide' button circled in red. A red arrow points from the text 'Добавить слайд' to this button. The sidebar also shows a list of slides with thumbnails and titles like 'Города - гер...', 'Мурманск', and 'Смоленск'.

Добавить слайд



# StoryMap

The image shows the Google StoryMap editor interface. At the top, there are navigation buttons: "My Maps", "Options", "Save", "Help", and "Share". Below these are "Edit" and "Preview" buttons. The main area features a map with a red location pin over Brest, Belarus. A search dropdown menu is open, showing results for "Брест" and related locations. On the left, a sidebar contains a "Города - герои" (Heroes of Cities) panel, a red "Add Slide" button, and an "Add Slide" icon. At the bottom, there are "Marker Options" and "Background Options" buttons. Red arrows and text boxes point to various elements: "Титульный слайд" (Title slide) points to the "Города - герои" panel; "Поисковая строка" (Search bar) points to the search dropdown; "Ссылка на медиа" (Media link) points to the "URL to your media" field; "Загрузить медиа" (Upload media) points to the "Upload an Image" button; "Подписи" (Captions) points to the "Credit" field; "Описание" (Description) points to the "Caption" field.

Титульный слайд

Поисковая строка

Ссылка на медиа

Загрузить медиа

Подписи

Описание

Города - герои

Media

URL to your media

or Upload an Image

Credit

Caption

Marker Options

Background Options

# StoryMap



Изменить  
шрифт

**МУРМАНСК**

**B I**

</>

🔗

Добавить ссылку

Мурманск – один из тех городов, которые стали прифронтовыми с первых же дней войны. Вслед за Сталинградом, Мурманск становится лидером в печальной статистике: 792 авиационных налета и 185 тысяч сброшенных бомб – однако Мурманск выстоял и продолжал работать как портовый город. За все военные годы Мурманский порт принял 250 судов, обработал 2 миллиона тонн различных грузов.

Изменить маркер

Изменить фон слайда

📍 Marker Options

⚙️ Background Options

# StoryMap

Display

Sharing

StoryMap Size

Width

100%

Height

800

Размер карты

Language

Русский язык

? Язык

Fonts

Default

? Шрифт

Treat As

Cartography

Image

Режим показа

Call To Action

Yes

No

enter text, or use default

?  
Кнопка титульного слайда

Default: ""

Map Type

Stamen Maps: Toner Lite

? Тип карты

Закреть

Close

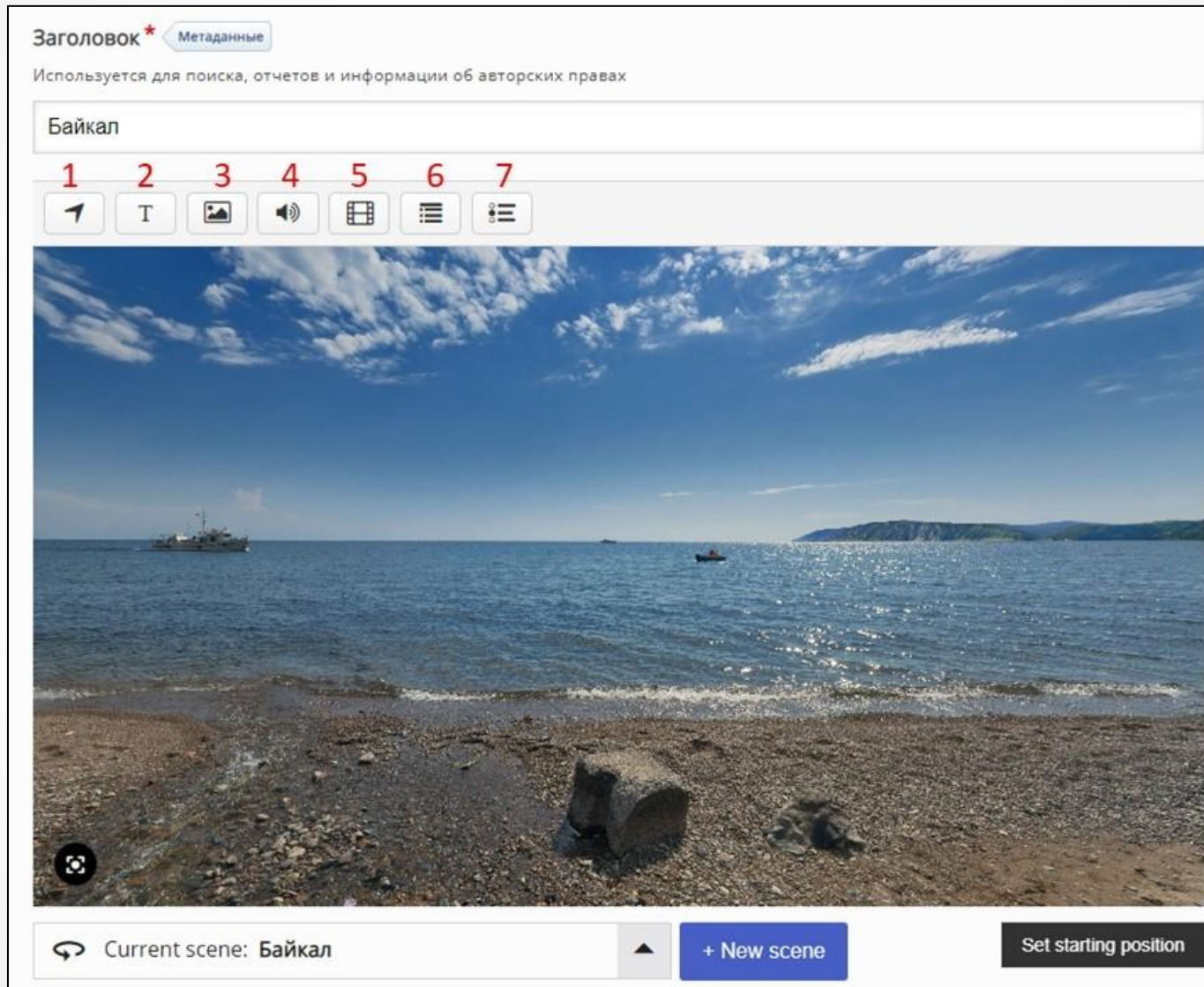
# Удоба

Пример



- Шаблон “360-градусное окружение” (“Virtual Tour (360)” •

# Удоба




- Шаблон “360-градусное окружение” (“Virtual Tour (360)”) •

# Удоба

Заголовок\* Метаданные

Используется для поиска, отчетов и информации об авторских правах

Байкал

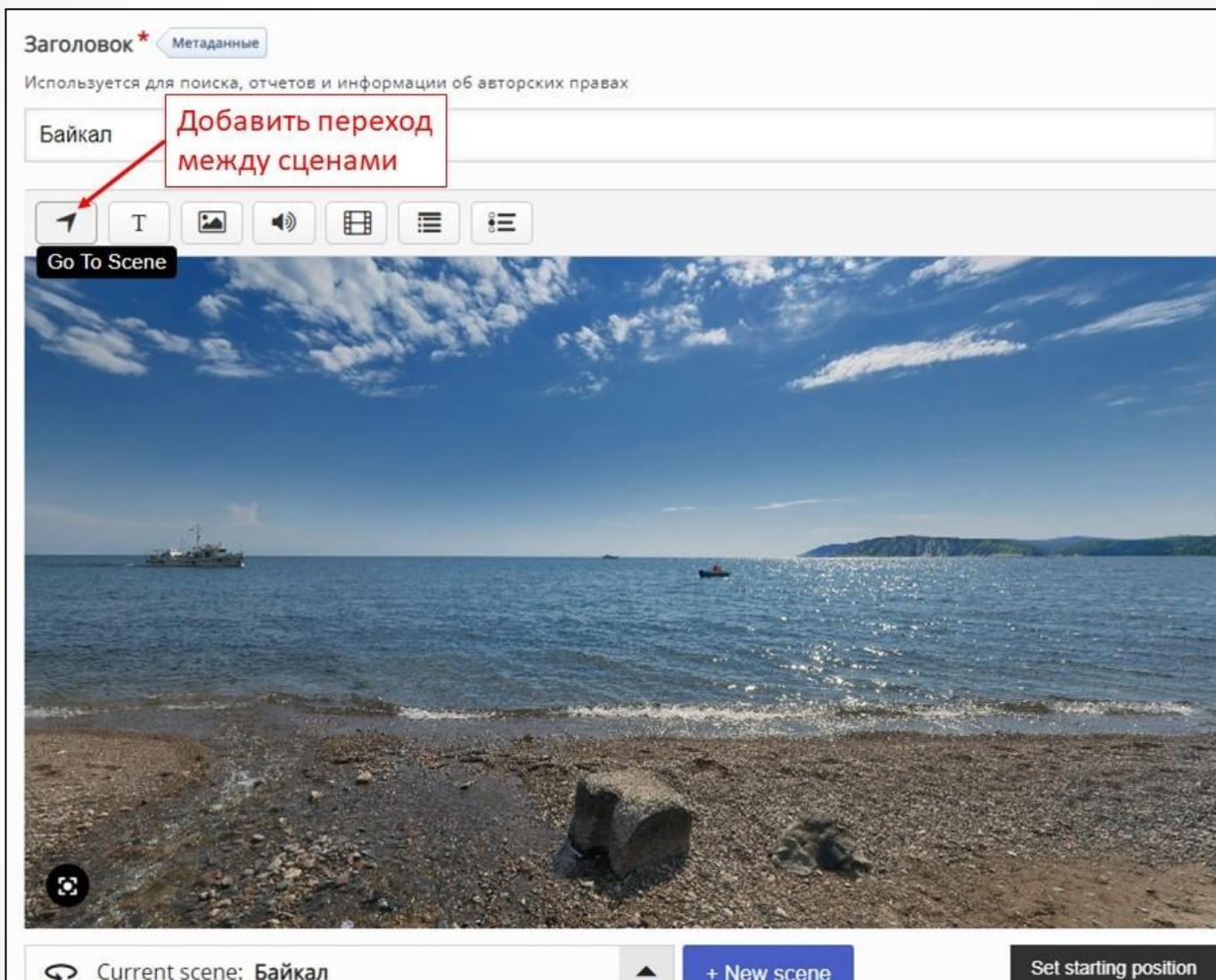


Current scene: Байкал + New scene Set starting position

Добавить новую сцену Зафиксировать стартовую позицию сцены

- Шаблон “360-градусное окружение” (“Virtual Tour (360)”) •

# Удоба



- Шаблон “360-градусное окружение” (“Virtual Tour (360)”) •

# Обучалки

- [Google Maps](#)
- [Яндекс Карты](#)
- [2GIS](#)
- [Scribble Maps](#)
- [Tripline](#)
- [TimeMapper](#)
- [izi.TRAVEL](#)
- [Google Earth](#)
- [StoryMap](#)
- [Удоба](#)





*Орешко Марина Анатольевна*  
*[oreshko\\_marina@mail.ru](mailto:oreshko_marina@mail.ru)*